



ROMÂNIA
JUDEȚUL OLT
COMUNA GHIMPEȚENI
CONSILIUL LOCAL

PROIECT DE HOTĂRÂRE

Cu privire la : aprobarea Statutului comunei Ghimpețeni, județul Olt.

Având în vedere:-Referatul de aprobare nr. ____/____2023 al primarului comunei Ghimpețeni, în calitate de inițiator al proiectului de hotărâre;

- Raportul de specialitate nr. ____/____2023, întocmit de secretarul general al comunei Ghimpețeni, județul Olt, prin care arată necesitatea aprobării Statutului Comunei Ghimpețeni;

În baza prevederilor art. 104, cele ale art. 289, alin. (16), precum și cele ale art. 1, alin. (2), lit. „a” din Anexa nr. 1 la O.U.G. nr. 57/2019 privind Codul administrativ, actualizată, cu modificările și completările ulterioare;

În conformitate cu prevederile:

- art. 121 alin. (1-2) din Constituția României;
- art. 3 – 4 și art. 6 paragraful 1 din Carta europeană a autonomiei locale, adoptată la Strasbourg la 15 octombrie 1985, ratificată prin Legea nr. 199/1997;
- art. 7 alin. (2) din Codul civil;
- Ordinului M.L.P.D.A. nr. 25/2021 pentru aprobarea modelului orientativ al statutului unității administrativ-teritoriale, precum și a modelului orientativ al regulamentului de organizare și funcționare a consiliului local – ANEXA 1;

În temeiul prevederilor art. 2, art. 3 lit. „e”, art. 7 din Legea nr. 52/2003 privind transparența decizională în administrația publică locală, actualizată, cu modificările și completările ulterioare;

Văzând avizul favorabil al comisiei de specialitate din cadrul Consiliului Local al Comunei Remetea;

În baza prevederilor art. 129 alin. (2) lit. „a” și alin. (3) lit. „a”, coroborate cu alin. (7) lit. „s”, art. 133 alin. (1), art. 139 alin. (1), art. 155 alin. (1) lit. „d” și lit. „e”, coroborate cu alin. (5) lit. „c”, art. 196 alin. (1) lit. „a”, art. 197 alin. (1), alin. (2) și alin. (4), art. 198 alin. (1) și alin. (2), din O.U.G. nr. 57/03.07.2019 privind Codul administrativ, actualizată, cu modificările și completările ulterioare;

CONSILIUL LOCAL AL COMUNEI Ghimpețeni,

HOTĂRĂȘTE :

ART.1. Se aprobă Statutul Comunei Ghimpețeni, județul Olt, conform anexei, care face parte integrantă din prezenta hotărâre.

ART.2. Prevederile prezentei hotărâri vor fi duse la îndeplinire de primarul comunei Ghimpețeni.

ART.3. Începând cu data adoptării prezentei hotărâri, își încetează aplicabilitatea H.C.L.




nr. 9/01.07.2008 privind aprobarea Statutului Comunei Ghimpețeni, județul Olt.


ART.4. Prezenta hotărâre se comunică:

- Instituției Prefectului – județul Olt;
- Primarului comunei Ghimpețeni, județul Olt;
- Persoanelor interesate prin publicare pe site-ul instituției :www.ghimpeteni.ro.

Inițiator proiect,
Dobre Dan-Constantin



conform prevederilor art.243 alin 1, litera a)
în OUG nr.57/2019 privind Codul administrativ
contrasemnează pentru legalitate,
Secretarul General al U.A.T. Ghimpețeni,



Nr. 4.123-01.2023



România
Județul Olt
Comuna Ghimpețeni
Primar,

REFERAT DE APROBARE

La proiectul de hotărâre privind aprobarea Statutului Comunei Ghimpețeni, județul Olt

În baza prevederilor art. 104, cele ale art. 289, alin. (16), precum și cele ale art. 1, alin. (2), lit. „a” din Anexa nr. 1 la O.U.G. nr. 57/2019 privind Codul administrativ, actualizată, cu modificările și completările ulterioare;

În conformitate cu prevederile:


- art. 121 alin. (1-2) din Constituția României;
- art. 3 – 4 și art. 6 paragraful 1 din Carta europeană a autonomiei locale, adoptată la Strasbourg la 15 octombrie 1985, ratificată prin Legea nr. 199/1997;
- art. 7 alin. (2) din Codul civil;
- Ordinului M.L.P.D.A. nr. 25/2021 pentru aprobarea modelului orientativ al statutului unității administrativ-teritoriale, precum și a modelului orientativ al regulamentului de organizare și funcționare a consiliului local – ANEXA 1;


În temeiul prevederilor art. 2, art. 3 lit. „e”, art. 7 din Legea nr. 52/2003 privind transparența decizională în administrația publică locală, actualizată, cu modificările și completările ulterioare;

În baza prevederilor art. 129 alin. (2) lit. „a” și alin. (3) lit. „a”, coroborate cu alin. (7) lit. „s”, art. 133 alin. (1), art. 139 alin. (1), art. 155 alin. (1) lit. „d” și lit. „e”, coroborate cu alin. (5) lit. „c”, art. 196 alin. (1) lit. „a”, art. 197 alin. (1), alin. (2) și alin. (4), art. 198 alin. (1) și alin. (2), din O.U.G. nr. 57/03.07.2019 privind Codul administrativ, actualizată, cu modificările și completările ulterioare;

Văzând cele mai sus menționate, am inițiat și vă propun spre analiză, dezbatere și aprobare proiectul de hotărâre privind actualizarea Statutului Comunei Ghimpețeni, județul Olt, în forma prezentată.

Dobre





România
Județul Olt
Comuna Ghimpețeni

RAPORT DE SPECIALITATE

La proiectul de hotărâre privind aprobarea Statutului Comunei Ghimpețeni, județul Olt

În baza prevederilor O.U.G. nr. 57/2019 privind Codul administrativ, actualizată, cu modificările și completările ulterioare:

➤ **art. 104:**

„Statutul unității administrativ - teritoriale

(1) Consiliul local, respectiv consiliul județean, aprobă statutul unității administrativ - teritoriale prin hotărâre care se poate modifica și completa, în funcție de modificările apărute la nivelul elementelor specifice ale acestora. Acesta cuprinde date și elemente specifice prin care unitatea administrativ - teritorială se distinge în raport cu alte unități similare, precum și prevederi privitoare la:

- a) reședința și însemnele specifice ale unității administrativ - teritoriale și modalitățile de utilizare a acestora, conform prevederilor legale;*
- b) autoritățile administrației publice locale, sediul acestora, date privind constituirea și organizarea autorităților administrației publice locale;*
- c) întinderea și delimitarea teritorială a unității administrativ - teritoriale, localitățile componente, amplasarea acestora, prezentarea grafică și descriptivă, distanța dintre localitățile componente, rangul unității administrativ - teritoriale, stabilit potrivit prevederilor legislației privind amenajarea teritoriului național;*
- d) date privind înființarea unității administrativ - teritoriale, prima atestare documentară, evoluția istorică;*
- e) criteriile potrivit cărora se poate conferi și retrage persoanelor fizice române sau străine calitatea de cetățean de onoare pentru unitatea administrativ - teritorială respectivă;*
- f) componența și structura populației unității administrativ - teritoriale, defalcate inclusiv pe localități componente; aspectele privind numărul populației se actualizează în urma recensământului în vederea respectării dreptului cetățenilor aparținând unei minorități naționale de a folosi limba sa maternă în relația cu administrația publică locală și cu serviciile publice deconcentrate;*
- g) căile de comunicație existente și categoria acestora;*
- h) date privitoare la principalele instituții din domeniul educației, cercetării, culturii, sănătății, asistenței sociale, presei, radioului, televiziunii și altele asemenea;*
- i) principalele funcțiuni economice, capacități de producție diversificate din sectorul secundar și terțiar, precum și din agricultură;*
- j) serviciile publice existente;*
- k) informații privind bunurile din patrimoniul unității administrativ - teritoriale;*
- l) informații relevante privind societatea civilă, respectiv partidele politice, sindicatele, cultele și organizațiile nonguvernamentale care își desfășoară activitatea în unitatea administrativ - teritorială;*
- m) modul de cooperare sau asociere, după caz, cu persoane juridice de drept public sau de drept*



privat române sau străine;

n) procedura privind atribuirea și schimbarea denumirilor de străzi, piețe și de obiective de interes public local;

o) modalități de consultare a populației unității administrativ - teritoriale pentru probleme de interes local sau județean, după caz;

p) procedura privind acordarea titlului și certificatului de fiu/fiică al/a comunei, orașului, municipiului sau județului ori cea privind acordarea titlului de cetățean de onoare.

Având în vedere importanța și necesitatea aprobării Statutului Comunei Ghimpețeni, județul Olt;

În conformitate cu prevederile:

- art. 121 alin. (1-2) din Constituția României:

„(1) Autoritățile administrației publice, prin care se realizează autonomia locală în comune și în orașe, sunt consiliile locale alese și primarii aleși, în condițiile legii.

(2) Consiliile locale și primarii funcționează, în condițiile legii, ca autorități administrative autonome și rezolvă treburile publice din comune și din orașe.”

- art. 3 – 4 și art. 6 paragraful 1 din Carta europeană a autonomiei locale, adoptată la Strasbourg la 15 octombrie 1985, ratificată prin Legea nr. 199/1997;

- art. 7 alin. (2) din Codul civil:

„(2) Actele normative adoptate, în condițiile legii, de autoritățile și instituțiile administrației publice locale se aplică numai în raza lor de competență teritorială.”

- Ordinului M.L.P.D.A. nr. 25/2021 pentru aprobarea modelului orientativ al statutului unității administrativ-teritoriale, precum și a modelului orientativ al regulamentului de organizare și funcționare a consiliului local

În temeiul prevederilor **art. 2, art. 3 lit. ”e”, art. 7 din Legea nr. 52/2003 privind transparența decizională în administrația publică locală**, actualizată, cu modificările și completările ulterioare;

În temeiul prevederilor **din O.U.G. nr. 57/03.07.2019 privind Codul administrativ**, actualizată, cu modificările și completările ulterioare:

➤ **art. 129 alin. (2) lit. „a”:**

„(2) Consiliul local exercită următoarele categorii de atribuții:

a) atribuții privind unitatea administrativ - teritorială, organizarea proprie, precum și organizarea și funcționarea aparatului de specialitate al primarului, ale instituțiilor publice de interes local și ale societăților și regiilor autonome de interes local;”

➤ **alin. (3) lit. „a”:**

„(3) În exercitarea atribuțiilor prevăzute la alin. (2) lit. a), consiliul local:

a) aprobă statutul comunei, orașului sau municipiului, precum și regulamentul de organizare și funcționare a consiliului local; prin ordin al ministrului de resort se aprobă un model orientativ al statutului unității administrativ - teritoriale, precum și un model orientativ al regulamentului de organizare și funcționare a consiliului local;”

➤ **coroborate cu alin. (7) lit. „s”:**

„(7) În exercitarea atribuțiilor prevăzute la alin. (2) lit. d), consiliul local asigură, potrivit competenței sale și în condițiile legii, cadrul necesar pentru furnizarea serviciilor publice de interes local privind: [...] s) alte servicii publice de interes local stabilite prin lege.”

➤ **art. 133 alin. (1):**

„Tipurile de ședințe ale consiliului local

(1) Consiliul local se întrunește în ședințe ordinare, cel puțin o dată pe lună, la convocarea



primarului.”

➤ **art. 139 alin. (1):**

„Adoptarea hotărârilor consiliului local

(1) În exercitarea atribuțiilor ce îi revin, consiliul local adoptă hotărâri, cu majoritate absolută sau simplă, după caz.”

➤ **art. 155 alin. (1) lit. „d” și lit. ”e”:**

„Atribuțiile primarului

(1) Primarul îndeplinește următoarele categorii principale de atribuții:

[...]


d) atribuții privind serviciile publice asigurate cetățenilor, de interes local;

e) alte atribuții stabilite prin lege.”

➤ **coroborate cu alin. (5) lit. „c”, art. 196 alin. (1) lit. „a”, art. 197 alin. (1), alin. (2) și alin. (4), art. 198 alin. (1) și alin. (2) din O.U.G. nr. 57/03.07.2019 privind Codul administrativ, actualizată, cu modificările și completările ulterioare;**

În considerarea celor mai sus precizate, vă propun spre analiză, dezbatere și aprobare proiectul de hotărâre privind actualizarea Statutului Comunei Ghimpețeni, județul Olt, în forma prezentată.

ÎNTOCMIT,
Secretar general al comunei,
Bălan Maria





ANEXA Nr. 1

Statutul unitatii administrativ-teritoriale
- COMUNA GHIMPEȚENI, JUDEȚUL OLT-

¹ Se înscrie denumirea unitatii administrativ-teritoriale potrivit prevederilor art. 98-101 din Ordonanta de urgenta a Guvernului nr. 57/2019 privind Codul administrativ, cu modificarile si completarile ulterioare, si ale Legii nr. 2/1968 privind organizarea administrativa a teritoriului Romaniei, republicata, cu modificarile si completarile ulterioare. Pentru municipii, orase si comune se va preciza si judetul pe raza caruia se regaseste unitatea administrativ-teritoriala respectiva.



CAPITOLUL I

Prezentarea generala a unității administrativ-teritoriale

Art. 1. -Unitatea administrativ-teritorială-COMUNA GHIMPEȚENI, JUDEȚUL OLT este:

- a) persoana juridica de drept public, cu capacitate juridica deplina si patrimoniu propriu;
- b) subiect juridic de drept fiscal;
- c) titulara a drepturilor si obligatiilor ce decurg din contractele privind administrarea bunurilor care apartin domeniului public si privat al acesteia, precum si din raporturile cu alte persoane fizice sau juridice, in conditiile legii.

(2)- Unitatea administrativ-teritorială-COMUNA GHIMPEȚENI, JUDEȚUL OLT¹ are sediul social in COMUNA GHIMPEȚENI, JUDEȚUL OLT, la adresa: COMUNA GHIMPEȚENI, SAT GHIMPEȚENI, STRADA PRIMĂRIEI, NR.6, JUDEȚUL OLT (Potrivit nomenclaturii stradale aprobate prin Hotararea Consiliului Local al COMUNEI GHIMPEȚENI¹ nr. 4 din 26.02.2010), precum si codul de inregistrare fiscala 16393437 .

(3) Insemnele specifice ale COMUNEI GHIMPEȚENI¹ sunt:

a) **stema, aprobata prin Hotararea Guvernului nr.518/2013 privind aprobarea stemelor comunelor Brastavatu, Curtisoara, Draghicieni, Ghimpeteni si Ianca, judetul Olt³, al carei model este prevazut in anexa nr. 1.a la prezentul statut;**

b) **steagul, al carui model -nu a fost aprobat.**

c) **imnul⁵, al carui text si muzica -Nu au fost aprobate.**

Art. 2. - (1) COMUNA GHIMPEȚENI, JUDEȚUL OLT¹ are reședința in comuna Ghimpețeni, sat Ghimpețeni, județul Olt.

(2) COMUNA GHIMPEȚENI, JUDEȚUL OLT¹ se delimiteaza din punct de vedere teritorial cu Unitățile Administrativ Teritoriale: Dobrotești, Județul Teleorman; Balaci, județul Teleorman; Văleni, județul Olt; Tufeni, județul Olt, Crimpoia, județul Olt și Nicolae Titulescu, județul Olt.

(3) COMUNA GHIMPEȚENI, JUDEȚUL OLT¹ are in componenta un numar de 2 (două) localitati, dintre care 0 localitati urbane si două localitati rurale, care sunt amplasate dupa cum urmeaza :-satul Ghimpețeni și satul Ghimpețenii-Noi.

(4) Comuna Ghimpețeni, județul Olt, potrivit legislatiei privind amenajarea teritoriului national, are rangul III.

(5) Prezentarea grafica si descriptiva, respectiv suprafetele intravilanului si extravilanului pe fiecare dintre localitatile mentionate la alin. (3) sunt prevazute in anexa nr. 2 la prezentul statut.

Art. 3. - (1) COMUNA GHIMPEȚENI, JUDEȚUL OLT (denumirea unitatii administrativ-teritoriale)¹ dispune de o retea hidrografica formata din: rauri, lacuri, mlastini sau ape subterane, dupa caz.

(2) Pe teritoriul COMUNEI GHIMPEȚENI, JUDEȚUL OLT, se regasesc o flora si fauna diverse.

(3) COMUNA GHIMPEȚENI, JUDEȚUL OLT dispune de o mare diversitate de soluri.

(4) Resursele de subsol ale COMUNEI GHIMPEȚENI, JUDEȚUL OLT sunt formate din:

a) resurse de apa termominerala, dupa cum urmeaza -NU ESTE CAZUL.;



- b) resurse de hidrocarburi, petrol și gaze asociate-NU ESTE CAZUL;
- c) alte resurse.

(5) Denumirea și lungimea raurilor, lacurilor, mlaștinilor sau apelor subterane, denumirea faunei și florei de pe raza teritorială a COMUNEI GHIMPEȚENI, JUDEȚUL OLT se regăsesc în anexa nr. 3 la prezentul statut.

Art. 4. - (1) COMUNA GHIMPEȚENI, JUDEȚUL OLT s-a înființat în anul 2004 în baza Legii nr.84/2004 –lege pentru înființarea unor comune, prin reorganizarea comunei Nicolae Titulescu, județul Olt.

(2) Prima atestare documentară a unității administrativ-teritoriale- comuna Ghimpețeni, județul Olt a fost încă din anul 1596, timpul de pace al marelui voievod Mihai Viteazul, găsindu-se în acest sens, în punctul Dosanesti, un stalp de piatră din acel timp, care aminteste de întemeierea satului.

(3) Evoluția istorică a unității administrativ-teritoriale- comuna Ghimpețeni, județul Olt se regăsește în anexa nr. 4 la prezentul statut.

Art. 5. - (1) Populația unității administrativ-teritoriale- comuna Ghimpețeni, județul Olt număra 1511 locuitori⁸.

(2) Componenta și structura populației unității administrativ-teritoriale- comuna Ghimpețeni, județul Olt, defalcate inclusiv pe localități componente, se regăsește în anexa nr. 5 la prezentul statut.

(3) Aspectele privind numărul populației se actualizează în urma recensământului în vederea respectării dreptului cetățenilor aparținând unei minorități naționale de a folosi limba lor maternă în relația cu administrația publică locală și cu serviciile deconcentrate.

CAPITOLUL II: Autoritățile administrației publice locale

Art. 6. - (1) Autoritățile administrației publice locale sunt:

a) Consiliul Local al unității administrativ-teritoriale- comuna Ghimpețeni, județul Olt, reprezintă autoritate deliberativă de la nivelul unității administrativ-teritoriale- comuna Ghimpețeni, județul Olt.

Consiliul Local al unității administrativ-teritoriale- comuna Ghimpețeni, județul Olt este format din 9 (nouă) membri⁹;

b) primarul unității administrativ-teritoriale- comuna Ghimpețeni, județul Olt, ca autoritate executivă;

c) La nivelul comunei Ghimpețeni, județul Olt, consiliul local a ales un viceprimar, numele acestuia fiind IVĂNESCU SORIN-LUCIAN.

(2) Aparența politică a consilierilor locali este următoarea:

-PARTIDUL SOCIAL DEMOCRAT-7 consilieri locali;

-PARTIDUL NATIONAL LIBERAL-2 consilieri locali.

(3) Constituirea Consiliului Local al Comunei Ghimpețeni, județul Olt s-a constatat prin **Ordinul prefectului județului Olt nr. 494/30.10.2020.**

(4) Componenta nominală, perioada/perioadele de exercitare a mandatelor aleșilor locali, precum și aparența politică a acestora, începând cu anul 2004, sunt prevăzute în anexa nr. 6.a la prezentul statut, respectiv în anexa nr. 6.b la prezentul statut, după caz.



Art. 7. - (1) Autoritățile administrației publice locale au dreptul de a conferi și retrage titlul de cetățean de onoare persoanelor fizice române sau străine pentru unitatea administrativ-teritorială- comuna Ghimpețeni, județul Olt.

(2) Autoritățile administrației publice locale au dreptul de a conferi certificatul de fiu/fiică al Comunei persoanelor fizice române sau străine pentru unitatea administrativ-teritorială- comuna Ghimpețeni, județul Olt.

(3) Criteriile potrivit cărora autoritățile administrației publice locale au dreptul de a conferi și retrage titlul de cetățean de onoare persoanelor fizice române sau străine, precum și procedura aplicabilă pentru acordarea titlului și certificatului de fiu/fiică a comunei Ghimpețeni se regăsesc în anexa nr. 7 la prezentul statut, conform HCL.

CAPITOLUL III

Cai de comunicații

Art. 8. - (1) Raza teritorială a unității administrativ-teritoriale- comuna Ghimpețeni, județul Olt, este tranzitată, după caz, de una sau mai multe dintre următoarele rețele de transport, potrivit prevederilor Legii nr. 363/2006 privind aprobarea Planului de amenajare a teritoriului național - Secțiunea I - Rețele de transport, cu modificările și completările ulterioare:

- a) rețeaua rutieră;
- b) rețeaua de cai ferate- Nu este cazul;
- c) rețeaua de cai navigabile interioare și porturi- Nu este cazul;
- d) rețeaua de aeroporturi- Nu este cazul;
- e) rețeaua de transport combinat- Nu este cazul;

(2) Rețeaua de transport prevăzută la alin. (1) lit. a) este formată, potrivit Ordonanței Guvernului nr. 43/1997 privind regimul drumurilor, republicată, cu modificările și completările ulterioare, din drumuri de interes județean și drumuri de interes comunal și poduri, după caz, astfel cum sunt prezentate în anexa nr. 8.a la prezentul statut¹³.

CAPITOLUL IV

Principalele instituții care își desfășoară activitatea pe raza teritorială a unității administrativ-teritoriale

Art. 9. - (1) Rețeaua școlară de la nivelul unității administrativ-teritoriale – comuna Ghimpețeni, potrivit Legii educației naționale nr. 1/2011, cu modificările și completările ulterioare, cuprinde numărul total de unități de învățământ de stat și particular preuniversitar, acreditate, respectiv autorizate să funcționeze provizoriu, numărul total al unităților de învățământ preuniversitar, înființate în structura universităților de stat, și numărul total al furnizorilor de educație autorizați să funcționeze provizoriu.

(2) Pe raza teritorială a unității administrativ-teritoriale – comuna Ghimpețeni își desfășoară activitatea un număr total de 2 (două) unități de învățământ de stat și particular preuniversitar.



(3) Pe raza teritorială a unității administrativ-teritoriale – comuna Ghimpețeni, județul Olt, își desfășoară activitatea un număr total de 0 universități, academii de studii, institute, școli de studii superioare de stat private sau confesionale, după caz.

(4) Unitățile de învățământ și furnizorii de educație prevăzuți la alin. (1), precum și universitățile, academiile de studii, institutele, școlile de studii superioare de stat private sau confesionale, după caz, sunt prezentate în anexa nr. 9 la prezentul statut.

(5) unitatea administrativ-teritorială – comuna Ghimpețeni, județul Olt susține unitățile de învățământ și furnizorii de educație prevăzuți la alin. (1) potrivit prevederilor Legii nr. 1/2011, cu modificările ulterioare.

Art. 10. - (1) Pe raza teritorială a unității administrativ-teritoriale – comuna Ghimpețeni, județul Olt, își desfășoară activitatea un număr de 1 (unu) de instituții de cultură – Căminul Cultural Ghimpețeni.

(2) Pe raza teritorială a unității administrativ-teritoriale – comuna Ghimpețeni se organizează un număr de 1 (unu) manifestări culturale¹⁴

¹⁴ Prin manifestare culturală se au în vedere festivaluri naționale/internationale, inițiative culturale publice etc.

(3) Tipul și denumirea instituțiilor de cultură ori tipul și denumirea manifestărilor culturale se regăsesc în anexa nr. 9 la prezentul statut.

(4) Unitatea administrativ-teritorială – comuna Ghimpețeni, județul Olt¹ participă la finanțarea manifestărilor culturale de la bugetul local, din venituri proprii, fonduri externe rambursabile și nerambursabile, contracte cu terți, după caz, potrivit legii.

Art. 11. - (1) Pe raza teritorială a unității administrativ-teritoriale comuna Ghimpețeni, județul Olt¹ se asigură una sau mai multe dintre următoarele forme de asistență medicală, după caz:

- a) asistență medicală profilactică și curativă;
- b) asistență medicală de urgență – nu este cazul;
- c) asistență medicală de hemotransfuziologie, transfuzie sanguină sau alte servicii de asistență medicală și prestații autorizate conform legii – nu este cazul.

(2). Unitatea administrativ-teritorială – comuna Ghimpețeni, județul Olt¹ participă la finanțarea activităților de asistență de sănătate publică de la bugetele locale, din venituri proprii, fonduri externe rambursabile și nerambursabile, contracte cu terți, după caz, potrivit legii.

(3) Asistența medicală prevăzută la alin. (1) lit. a) se realizează, dacă este cazul, prin:

- a) cabinete medicale ambulatorii ale medicilor de familie;
- b) unități sanitare publice și private cu paturi – nu este cazul.

(4) Asistența medicală prevăzută la alin. (1) lit. b) se asigură, dacă este cazul, prin unități specializate de urgență și transport sanitar publice sau private, precum și prin structuri de primire a urgențelor, organizate în acest scop.

(5) Lista cu numărul și denumirea unităților prin care se asigură asistența medicală sunt prezentate în anexa nr. 9 la prezentul statut.

Art. 12. - (1) Pe raza teritorială a unității administrativ-teritoriale – comuna Ghimpețeni, județul Olt¹ se asigură servicii sociale definite potrivit art. 30 din Legea asistenței sociale nr. 292/2011, cu modificările și completările ulterioare.



(2) Unitatea administrativ-teritorială-comuna Ghimpețeni, județul Olt¹ asigura cadrul pentru furnizarea serviciilor sociale prevazute la alin. (1).

(3) Lista cu tipul serviciilor sociale asigurate de Unitatea administrativ-teritorială-comuna Ghimpețeni, județul Olt¹ se regaseste in anexa nr. 9 la prezentul statut.

Art. 13. - (1) Pe raza teritoriala a Unitatii administrativ-teritoriale-comuna Ghimpețeni, județul Olt¹ isi desfasoara activitatea, daca este cazul, (numar) institutii de presa in domeniul presei scrise, media on-line si/sau, dupa caz, media audiovizual-**nu este cazul.**

Art. 14. - (1) Pe raza teritoriala a unitatii administrativ-teritoriale-comuna Ghimpețeni, județul Olt¹ isi desfasoara activitatea, daca este cazul, (numar) de cluburi ale copiilor, cluburi sportiv-scolare ori cluburi studentesti, cluburi/asociatii sportive, dupa caz-**Nu este cazul.**

CAPITOLUL V

Funcțiuni economice ale unitatii administrativ-teritoriale

Art. 15. - Principalele funcțiuni economice, capacitati de productie diversificate din sectorul secundar si terțiar, precum si din agricultura sunt prevazute in anexa nr. 10 la prezentul statut.

CAPITOLUL VI

Bunurile din patrimoniul unitatii administrativ-teritoriale

Art. 16. - (1) Patrimoniul unitatii administrativ-teritoriale-comuna Ghimpețeni, județul Olt¹ este compus din bunurile mobile si imobile care apartin domeniului public si domeniului privat al unitatii administrativ-teritoriale-comuna Ghimpețeni, județul Olt¹, precum si din totalitatea drepturilor si obligatiilor cu caracter patrimonial.

(2) Inventarul bunurilor aflate in patrimoniul Unitatea administrativ-teritorială-comuna Ghimpețeni, județul Olt, intocmit si atestat prin Hotararea Consiliului Local nr., in conformitate cu prevederile art. 289 din Ordonanta de urgenta a Guvernului nr. 57/2019 privind Codul administrativ, cu modificarile si completarile ulterioare, se gaseste in anexa nr. 11 la prezentul statut.

(3) Inventarul bunurilor aflate in patrimoniul unitatii administrativ-teritoriale-comuna Ghimpețeni, județul Olt¹ se actualizeaza ori de cate ori intervin evenimente de natura juridica si se publica pe pagina de internet a unitatii administrativ-teritoriale-comuna Ghimpețeni, județul Olt¹, in sectiunea dedicata acestui statut.



CAPITOLUL VII

Serviciile publice existente

Art. 17. - Serviciile comunitare de utilitati publice furnizate la nivelul unitatii administrativ-teritoriale-comuna Ghimpețeni, județul Olt¹ sunt, dupa caz:

- a) serviciul public de alimentare apa, furnizat de SC Prestserv Ghimpețeni-cu acționar unic comuna Ghimpețeni;
- b) serviciul public de alimentare cu energie termica in sistem centralizat-**nu este cazul**;
- c) serviciul public de transport, dupa caz, furnizat de: **Nu este cazul**;
- d) serviciul public de salubritate, furnizat de: ADI OLT-ECO;
- e) serviciul public de iluminat;
- f) alte servicii publice: Serviciul Public Comunitar de Evidență a Persoanelor Ghimpețeni, Olt (la nivel de compartiment).

Art. 18. - Transportul si distributia energiei electrice de pe raza teritoriala a unitatii administrativ-teritoriale-comuna Ghimpețeni¹ sunt furnizate de CEZ DISTRIBUȚIE OLTEȚIA .

Art. 19. - Alimentarea cu gaze naturale pe raza teritoriala a unitatii administrativ-teritoriale-COMUNA Ghimpețeni, județul Olt¹ este asigurata de: **-Nu este cazul**.

Art. 20. - Serviciul public de administrare a domeniului public al unitatii administrativ-teritoriale comuna Ghimpețeni, județul Olt¹ este furnizat de: **Nu este cazul**.

¹ Se inscrie denumirea unitatii administrativ-teritoriale potrivit prevederilor art. 98-101 din Ordonanta de urgenta a Guvernului nr. 57/2019 privind Codul administrativ, cu modificarile si completarile ulterioare, si ale Legii nr. 2/1968 privind organizarea administrativa a teritoriului Romaniei, republicata, cu modificarile si completarile ulterioare; pentru municipii, orase si comune se va preciza si județul pe raza caruia se regaseste unitatea administrativ-teritoriala respectiva.

CAPITOLUL VIII

Atribuirea si schimbarea denumirilor de strazi, piete si de obiective de interes public local

Art. 21. - (1) Comuna Ghimpețeni, județul Olt, atribuie sau schimba denumirile de: strazi, piete si de obiective de interes public local, precum si pentru obiective si institutii de interes local aflate in subordinea sa, cu respectarea prevederilor Ordonantei Guvernului nr. 63/2002 privind atribuirea sau schimbarea de denumiri, aprobata cu modificari prin Legea nr. 48/2003, cu modificarile si completarile ulterioare.

(2) In situatia in care, prin proiectele de hotarari ale consiliilor locale, se propune atribuirea ca denumire a unor nume de personalitati ori evenimente istorice, politice, culturale sau de orice alta natura ori schimbarea unor astfel de denumiri, aceste hotarari vor putea fi adoptate numai dupa ce au fost analizate si avizate de comisia de atribuire de denumiri judeteană,



respectiv a municipiului Bucuresti, in conformitate cu prevederile Ordonantei Guvernului nr. 63/2002 privind atribuirea sau schimbarea de denumiri, aprobata cu modificari prin Legea nr. 48/2003, cu modificarile si completarile ulterioare.

(3) Schimbarea denumirilor institutiilor publice si a obiectivelor de interes judetean, se face prin hotarare a consiliului judetean, cu avizul consiliului local pe al carui teritoriu administrativ sunt amplasate institutiile si obiectivele in cauza, in conformitate cu prevederile Ordonantei Guvernului nr. 63/2002 privind atribuirea sau schimbarea de denumiri, aprobata cu modificari prin Legea nr. 48/2003, cu modificarile si completarile ulterioare.

CAPITOLUL IX

Societatea civila, respectiv partidele politice, sindicatelor, cultele si organizatiile nonguvernamentale care isi desfasoara activitatea in unitatea administrativ-teritoriala

Art. 22. - (1) Unitatea administrativ-teritorială-comuna Ghimpețeni, județul Olt¹ realizeaza un cadru de cooperare sau asociere cu organizatii neguvernamentale, asociatii si cluburi sportive, institutii culturale si artistice, organizatii de tineret, in vederea finantarii si realizarii unor actiuni sau proiecte care vizeaza dezvoltarea comunitatii.

(2) Unitatea administrativ-teritorială-comuna Ghimpețeni, județul Olt¹ acorda o atentie deosebita proiectelor culturale si educative cu caracter local, regional, national, european si international, care se incadreaza in strategia de dezvoltare a unitatii administrativ - teritoriale.

(3) Unitatea administrativ-teritorială-comuna Ghimpețeni, județul Olt¹ poate acorda finantari nerambursabile de la bugetul local, in baza Legii nr. 350/2005 privind regimul finantarilor nerambursabile din fonduri publice alocate pentru activitati nonprofit de interes general, cu modificarile si completarile ulterioare.

(4) Lista cu denumirea principalelor organizatii neguvernamentale care isi desfasoara activitatea pe raza teritoriala a unitatii administrativ-teritoriale-comuna Ghimpețeni, județul Olt¹ se regaseste in anexa nr. 12 la prezentul statut.

Art. 23. - (1) Pe teritoriul unitatii administrativ-teritoriale –comuna Ghimpețeni, județul Olt¹ isi desfasoara activitatea un număr de 0 de partide politice sau organizatii apartinand minoritatilor nationale, infiintate in conditiile Legii partidelor politice nr. 14/2003, republicata, cu modificarile si completarile ulterioare.

(2) Lista partidelor politice care isi desfasoara activitatea in Unitatea administrativ-teritorială-comuna Ghimpețeni, județul Olt¹ se gaseste in anexa nr. 12 la prezentul statut.

Art. 24. - (1) Pe teritoriul unitatii administrativ-teritoriale-comuna Ghimpețeni, județul Olt¹ isi desfasoara activitatea un numar de 0 organizatii sindicale sau asociatii profesionale, dupa caz.



(2) Lista organizatiilor sindicale sau asociatiilor profesionale, dupa caz, care isi desfasoara activitatea in Unitatea administrativ-teritorială-comuna Ghimpețeni, județul Olt¹ se gaseste in anexa nr. 12 la prezentul statut-**Nu este cazul.**

Art. 25. - (1) In Unitatea administrativ-teritorială-comuna Ghimpețeni, județul Olt¹ isi desfasoara activitatea urmatoarele culte religioase: - ortodox.¹⁵

¹⁵ Se va completa cu denumirea cultelor religioase care isi desfasoara activitatea pe raza teritoriala a judetului/municipiului/orasului/comunei ... (denumire)

(2) Lista cu denumirile lacaselor apartinand cultelor religioase prevazute la alin. (1) se regaseste in anexa nr. 12 la prezentul statut.

CAPITOLUL X

Participare publica

Art. 26. - Populatia din Unitatea administrativ-teritorială-comuna Ghimpețeni, județul Olt,¹ este consultata si participa la dezbaterile problemelor de interes local sau judetean, dupa caz, astfel:

- a) prin intermediul referendumului local, organizat in conditiile legii;
- b) prin intermediul adunarilor cetatenesti organizate pe sate, in mediul rural, si pe cartiere si/sau zone ori strazi, in mediul urban, dupa caz;
- c) prin dezbaterile publice asupra proiectelor de acte administrative;
- d) prin participarea la sedintele consiliului local;
- e) prin alte forme de consultare directa a cetatenilor, stabilite prin regulamentul de organizare si functionare al consiliului.


Art. 27. - (1) In functie de obiectul referendumului local, modalitatea de organizare si validare a acestuia se realizeaza cu respectarea prevederilor Legii nr. 3/2000 privind organizarea si desfasurarea referendumului, cu modificarile si completarile ulterioare sau ale Ordonantei de urgenta a Guvernului nr. 57/2019, cu modificarile si completarile ulterioare, dupa caz.

(2) Referendumul local se poate organiza in toate satele si localitatile componente ale comunei ori numai in unele dintre acestea.

CAPITOLUL XI

Cooperare sau asociere

Art. 28. - Unitatea administrativ-teritorială-comuna Ghimpețeni, județul Olt¹ se asociaza sau coopereaza, dupa caz, cu persoane juridice de drept public sau de drept privat romane sau straine, in vederea finantarii si realizarii in comun a unor actiuni, lucrari, servicii sau proiecte



de interes public local cu respectarea prevederilor art. 89 din Ordonanta de urgenta a Guvernului nr. 57/2019, cu modificarile si completarile ulterioare.

Art. 29. – (1). Unitatea administrativ-teritorială-comuna Ghimpețeni, județul Olt¹ adera la asociații naționale și internaționale ale autorităților administrației publice locale, în vederea promovării unor interese comune.

(2) Lista cu denumirea înfratirilor, cooperarilor sau asocierilor încheiate de Unitatea administrativ-teritorială-comuna Ghimpețeni, județul Olt,¹ se regăsește în anexa nr. 13 la prezentul statut.

Art. 30. - Programele, proiectele sau activitățile, după caz, a caror finanțare se asigură din bugetul local, prin care se promovează/consolidează elemente de identitate locală de natură culturală, istorică, obiceiuri și/sau tradiții, se regăsc în anexa nr. 14 la prezentul statut.

CAPITOLUL XII

Dispoziții tranzitorii și finale


Art. 31. - Anexele nr. 1-14 fac parte integrantă din prezentul statut, aprobat prin **Hotărârea Consiliului Local nr.**

Art. 32. - Orice modificare care are ca obiect modificarea Statutului Unității administrativ-teritoriale-comuna Ghimpețeni, județul Olt, sau a anexelor acestuia, se realizează numai prin hotărâre a autorității deliberative.

Art. 33. - Anexa nr. 11 la prezentul statut se actualizează ori de câte ori intervin evenimente de natură juridică.

Art. 34. - Prezentul statut și anexele acestuia, cu excepția celei prevăzute la art. 33 se actualizează, în funcție de modificările și completările apărute la nivelul elementelor specifice ale acestora, cel puțin o dată pe an.

Inițiator proiect,
Dobre Dan-Constantin



conform prevederilor art.243 alin 1, litera a)
din OUG nr.57/2019 privind Codul administrativ
contrasemnează pentru legalitate,
Secretarul General al U.A.T.Ghimpețeni,
Bălan Maria



ANEXA nr. 1^a

Modelul stemei (denumirea unitatii administrativ-teritoriale) COMUNEI GHIMPEȚENI:



Descrierea si semnificatiile elementelor insumate ale stemei Comunei GHIMPEȚENI, din judetul OLT

Descrierea heraldica a stemei:

Scut triunghiular cu marginile rotunjite, albastru, tăiat de un brâu undat de argint.

In partea superioară, o bovină de argint din profil spre dreapta.

In partea inferioară la dreapta, un snop de sice de grâu de aur, așezat în bandă, și la stânga, un pepene natural, verde, așezat în bară.

Scutul este timbrat cu o coroană murală de argint cu un turn crenelat.

Semnificatiile elementelor stemei

Scutul triunghiular respectă conventia națională privind stemele comunale.

Coroana murală cu un turn crenelat semnifică faptul ca localitatea are rangul de comună.

Snopul de grâu reprezintă bogăția în grâne, pepenele simbolizează particularitățile producției locale, în timp ce bovina de deasupra brâului undat – adică a râului Vedea – pune în evidență sectorul zootehnic.

NOTA:

In aceasta anexa se prevad descrierea si semnificatiile elementelor insumate ale stemei unitatii administrativ-teritoriale.




ANEXA nr. 1^b

Modelul steagului Unității administrativ-teritoriale-comuna Ghimpețeni, județul Olt: **NU A FOST ADOPTAT.**

NOTA:

In aceasta anexa se prevad descrierea si semnificatiile insumate ale modelului steagului, precum si modalitatile de utilizare, conform prevederilor legale.



ANEXA nr. 1^c

Modelul imnului COMUNEI GHIMPEȚENI (denumirea unitatii administrativ-teritoriale):-
NU A FOST ADOPTAT.

NOTA:

In aceasta anexa se cuprind: titlul, textul si muzica, precum si modalitatile de utilizare, conform prevederilor legale.



ANEXA nr. 2

Prezentarea grafica si descriptiva, respectiv suprafetele intravilanului si a extravilanului pe fiecare dintre localități.

NOTA:

In aceasta anexa se cuprind prezentarea grafica si descriptiva, respectiv suprafetele intravilanului si a extravilanului pe fiecare dintre localitati.

Suprafetele intravilanului si extravilanului UAT- comuna Ghimpeteni, judetul Olt sunt urmatoarele:

- teren intravilan in suprafata totala de 230 ha;
- teren extravilan in suprafata totala de 1660 ha.



**Hidrografia, flora, fauna si tipul solurilor
de la nivelul unitatii administrativ-teritoriale**

I.Hidrografia Unitatea administrativ-teritorială-comuna Ghimpețeni,județul Olt ¹ este reprezentata, dupa caz, de urmatoarele rauri, lacuri etc.

a)Rauri

Comuna Ghimpețeni este brazdata in partea de vest de raul Vedea care o delimiteaza de comuna N.Titulescu,al carui debit multianual la statia Valeni este de 4.93 metri cubi /secunda.

Scurgerea medie multianuala pe raul Vedea are valori ridicate in urma ploilor intense.

b)Lacuri

Pe teritoriul comunei Ghimpețeni se găseste Lacul de acumulare natural Gioroc, cu o lungime de 1,7 km pe teritoriul Comuna Ghimpețeni.

Vetrele ambelor sate se afla pe partea stanga a raului Vedea care izvoraste din platforma Coteana si se intalnesc urmatoarele forme de relief:lunca,versanti scurți cu pante mici in majoritate,vai înguste,campie plana cu terasa.

Lunca se intinde pe o latime de 500-600 m de-a lungul raului Vedea care are o lungime de aproximativ sapte Km pe teritoriul ambelor sate.

O parte din teritoriu este scaldat de lacul de acumulare Gioroc.

Apa freatica se gaseste la diferite adancimi,in lunca pana la patru metri,iar in terasa 15-25 m.

Solurile existente sunt luturi bogate in oxizi de fier iar in lunca solurile naturale sunt constituite din nisipuri cuartoase usoare.

¹NOTA:Se va completa de acele unitati administrativ-teritoriale a caror raza teritoriala este tranzitata de rauri, lacuri, mlastini sau ape subterane.



II. Flora unitatii administrativ-teritoriale-comuna Ghimpețeni¹ este reprezentata, in principal, de urmatoarele specii de plante:

-graminee: moleață(*agrostis stolonifera*),pirul cristat (*agropyroncristatum*),pirul gros (*cynodon dactylon*),golomățul (*dactylis glomerata*),firuță (*poa pratensis*),timofică (*phleum pratense*),păiușul oilor (*festuca pseudovina*),păiuș stepic (*festuca valesiaca*),firuța cu bulbi (*poua bulbosa*),colilie (*stipa capillata*) ș.a.;

-leguminoase:coroniște (*coronilla varia*),lucerna albastră(*medicago sativa*),trifoi roșu (*trifolium pratense*),ghizdei (*lotus corniculatus*),sparcetă (*onobrichis viciifolia*);

-specii furajere din alte familii botanice:pătlagina (*plantago lanceolata*),coada șoricelului (*achillea millefolium*),cicoarea de câmp (*cichorum inthybus*),păpădia (*taraxacum officinale*);

-Alte plante întâlnite:traista ciobanului (*capsella bursa-pastoris*),scaiul dracului (*eringium campestre*),scaiul (*onopordon acanthoides*),morcovul sălbatic (*daucus carota*),ciulinul (*cardus nutans*),cornuți (*xanthium strumarium*),turiță (*galium apparine*),rostopască cucuta (*conium maculatum*),(*chelidonium majus*),brândușe de toamnă (*colchicum autumnale*),macul roșu (*hipericum perforatum*),coada calului (*eqvisetum palustre*),nemțișorul (*delphinium consolida*),piciorul cocoșului (*ranunculus acer*),calcea calului (*caltha laeta*),sunătoarea (*hypericum perforatum*),știgoae (*veratrum album*),laptele câinelui (*euphorbia cyparissias*).

III.Fauna care traieste pe teritoriul unitatii administrativ-teritoriale-comuna Ghimpețeni,județul Olt¹ este reprezentata, in principal, de urmatoarele specii:căpriori,iepure,vulpe,șacal,gâște și rațe sălbatice,potârniche,prepeliță,ș.a.



Datele privind infiintarea COMUNEI GHIMPETENI, JUDEȚUL OLT, prima atestare documentara, precum si evolutia istorica:

COMUNA GHIMPETENI, JUDEȚUL OLT s-a reînfiintat în anul 2004 în baza Legii nr.84/2004 –lege pentru înfiintarea unor comune, prin reorganizarea comunei Nicolae Titulescu, judetul Olt.

Între anii 1968-2004, satele Ghimpeteni si Ghimpeteni-Noi au fost sate apartinatoare comunei Nicolae Titulescu.

Vatra satului Ghimpeteni dateaza din anul 1596, timpul de pace al marelui voievod Mihai Viteazul gasindu-se în punctul Dosanesti un stalp de piatra din acel timp, care aminteste de întemeierea satului.

Ostasi ai voievodului Mihai Viteazul proveniti din Oltenia, au fost împroprietariti si localizati pe malul stang al raului Vedea, întemeiind satul Ghimpeteni, caruia îi provine numele de la capitanul Ghimpe, care a ramas în aceste locuri pentru aplicarea „legamantului” lui Mihai Viteazul.

De la aceasta data si pâna în 1864, locuitorii satului au robtit pe mosiile boierilor din localitatile învecinate, lucrând pamântul pe o suprafata de aproximativ 15 Km², ducând o viata grea si plina de lipsuri datorita lacomiei mosierilor.

În anul 1864, prin aplicarea reformei agrare a domnitorului Alexandru Ioan Cuza, au fost împroprietarite 121 familii de tarani.

Suprafetele cedate de boieri în acest scop au fost mici si slab productive si s-au repartizat dupa posibilitatile pe care le aveau taranii pentru a lucra în continuare si pe mosiile boieresti.

Taranilor care munceau cu patru boi pe mosia boierului li s-au dat 5 ha de pamânt, celor care munceau cu doi boi li s-au dat 4 ha, iar palmasilor li s-au dat 3 ha .

Fiind lipsiti de vite de munca cei mai multi tarani au primit pamânt putin si slab productiv.

Viata grea pe care o duceau taranii, a facut ca în anul 1907 sa se simta din plin si aici, ura si revolta acestora împotriva mosierilor.

Taranii revoltati au pornit la conacul boierului Burca în satul Ungurei îndemnând la revolta si pe locuitorii acestui sat.

În fruntea taranilor rasculati din satul Ghimpeteni s-a aflat invatatorul Nicolae Grigorescu.

Rascoala a fost înabusita, boierii s-au razbunat trimitând în sat pentru represalii, armata sub conducerea capitanului Cantacuzino-cunoscut pentru rautatea sa .

Participantii la rascoala au fost scosi la marginea satului unde au fost batuti si schingiuiti.



In urma bataii si a schingiuirilor suferite, multi tarani au zacus bolnavi vreme indelungata iar invatatorul Nicolae Grigorescu s-a stins din viata.

Satul Ghimpetenii-Noi s-a format pe la anul 1800 in padurea ce se gasea pe mosia boierului Mitica Ghiocanu, asezata pe malul stang al raului Vedea la sud de satul Barza.

Satul Ghimpetenii-Noi, in acest timp era cunoscut sub denumirea de Atarnati.

Primii locuitori ai acestui sat erau fugari din judetele Dolj si Teleorman, care au incercat sa scape de asuprirea boiereasca.

Documentele atesta cateva nume de locuitori ai acestui sat, care s-au pastrat si in prezent:

Ghiorghe Puscasu, Ilie Olteanu, Vasile Solnitaru, Saioac, Barascu, Valeanu si Angelescu.

Fiind asezati pe mosia intinsa de la Serbanesti-Crimpoia pana la Tecuci-Calinderu a boierului Mitica Ghiocanu, vechilii acestuia si apoi urmasul sau Ionel Ghiocanu, cautau sa scoata pe tarani la diferite claci pe mosia boiereasca.

Locuind in bordeie razlete, taranii nu voiau sa participe la corvezi, iar boierul trimitea in mod special pe oamenii sai sa-I scoata la munca si pe „Atarnatii aia”.

De atunci satul a ramas cu denumirea de satul Atarnati.

Inainte de anul 1864, s-a facut drumul care leaga satele Barza si Ghimpeteni.

Satul Atarnati fiind departe de noul drum, asezati langa padure, au fost obligati sa se mute langa acest drum deoarece boierul defrisa padurea pentru vanzare, astfel satul s-a stramutat pe locul unde se afla astazi.

Sub presiunea cerintelor populatiei, a trebuit sa se infiinteze unitati de invatamant, astfel in satul Ghimpeteni, in anul 1893 s-a infiintat invatamantul primar intr-o casa insalubra, acoperita cu stuf, primul invatator numit aici fiind Nicolae Grigorescu.

In anul 1910 cetatenii comunei au construit cu posibilitati proprii un local in forma de baraca, neincapator, in care copiii au invatat pana in 1926.

In anul 1926 locuitorii au construit un local de scoala mai corespunzator, avand doua Sali de clasa si o cancelarie.

In satul Ghimpetenii-Noi, izvoarele invatamantului au reiesit din monografia intocmita de primul invatator din acest sat, Popescu R Ilie, originar din localitatea Scrioastea.

Baza invatamantului primar s-a pus in anul 1906.

In perioada 1893-1906, copiii din satul Atarnati frecventau scoala primara din satul Ghimpeteni.

Anul scoalr 1906-1907 este primul an scolar in satul Ghimpetenii-Noi promovand clasa intaia un numar de sapte elevi.

Scoala a functionat pentru prima data intr-o casa particulara a locuitorului Matei Olteanu-o camera folosita drept sala de clasa, iar a doua camera locuinta invatatorului Popescu R Ilie.

Cadre didactice care au functionat la scoala Ghimpeteni au fost: Nicolae Grigorescu, Dumitru Mihalescu din Tecuci, Serban Constantin, Nicolescu Ion, Postelnicescu Dumitru, iar la scoala Ghimpetenii-Noi: Ilie R Popescu (1906-1916), Dosinescu R Badea, Radu Popescu, Iancu Popescu, preotul Ion Popescu si Nicolae Angelescu.

Perioada 1920-1948, la scolile din ambele sate rezulta un numar mare de elevi nescolarizati, promovabilitatea fiind sub 50 %, iar absolventi a sapte clase primare intre cinci si zece elevi.

Primele forme socialiste in satele noastre au fost intovarasirea agricola „Brazda Noua” la Ghimpeteni, infiintata in anul 1950, iar la Ghimpetenii-Noi intovarasirea agricola „Izbanda”. Au urmat in 1955 prima gospodarie agricola colectiva sub denumirea



„Zorile Socialismului” urmata in 1961 de gospodaria agricola colectiva „Spic de grau” infiintata in satul Ghimpetenii-Noi.

In anul 1962 gospodaria agricola colectiva „Spic de grau” din Ghimpetenii-Noi, s-a unificat cu gospodaria agricola colectiva „Zorile socialismului” din Ghimpeteni formand o singura unitate numita „CAP Ghimpeteni” care era deservita de masini si utilaje de la SMA Ghimpeteni.

CAP-ul Ghimpeteni a functionat pana in anul 1992 dupa revolutia de la 1989.


Din anul 1992 pe raza comunei Ghimpeteni, locuitorii celor doua sate au infiintat societati agricole si anume: SC Ceres SA si SA Ghimpeteni, in satul Ghimpeteni si SC Spicul la Ghimpetenii-Noi.

Aceste societati functioneaza si astazi si au fost infiintate de locuitorii celor doua sate dupa reconstituirea dreptului de proprietate pe baza legii nr.18/1991.

Intre anii 1968-2004, satele Ghimpeteni si Ghimpetenii-Noi au fost satele apartinatoare comunei Nicolae Titulescu. In aceasta perioada a fost construit Caminul Cultural intre anii 1967-1971, un local de scoala la Ghimpeteni si unul la Ghimpetenii-Noi, doua magazine universale, podul betonat peste raul Vedea, in 1995, betonarea DC intre satul Ghimpeteni si comuna Nicolae Titulescu in anul 2003 cu fonduri din programul SAPARD.

Comuna Ghimpetenii s-a reinfintat la data de 07.04.2004, in baza Legii nr.84/2004 data de Parlamentul Romaniei.

NOTA: In aceasta anexa se vor prezenta informatii privind evolutia istorica a judetului/municipiului/orasului/comunei; evolutia istorica poate sa cuprinda si elemente de identitate de natura culturala, obiceiuri si/sau traditii.



ANEXA nr. 5

Componenta și structura populației unității administrativ-teritoriale-comuna Ghimpețeni, județul Olt¹, defalcate pe localități componente.

Comuna Ghimpețeni este alcătuită din două sate: Ghimpețeni și Ghimpețenii-Noi.


Pentru satul Ghimpețenii-Noi s-a utilizat și se mai utilizează încă în mod curent și denumirea de Atarnati.

Populația localității este în întregime de naționalitate română, și conform ultimelor evidente se situează la un număr de 1511 locuitori, din care :769 bărbați și 742 femei.

Situația populației pentru fiecare localitate componentă este următoarea:

-satul Ghimpețeni -1087 locuitori și satul Ghimpețenii-Noi-424 locuitori.

¹NOTA: În această anexă se vor prezenta informații privind populația, inclusiv pentru fiecare localitate componentă a unității administrativ-teritoriale distribuția populației pe sexe, după etnie, în funcție de statutul profesional al acestora etc.



ANEXA nr. 6^a

Componenta nominala, perioada/perioadele de exercitare a mandatelor alesilor locali de la nivelul unitatii administrativ-teritoriale-comuna Ghimpețeni, județul Olt ¹, precum si apartenenta politica a acestora, incepand cu anul 2004-anul reînființării comunei Ghimpețeni.

PRIMAR

a) mandatul 2004-2008

Nr. crt.	Nume si prenume	Data nasterii	Apartenenta politica	Perioada
0	1	2	3	4
1.	CIOBANU CONSTANTIN	02.02.1953	PSD	IUNIE 2004- IUNIE 2008

b) mandatul 2008-2012

Nr. crt.	Nume si prenume	Data nasterii	Apartenenta politica	Perioada
0	1	2	3	4
1.	CIOBANU CONSTANTIN	02.02.1953	PSD	IUNIE 2008- IUNIE 2012

c) mandatul 2012-2016

Nr. crt.	Nume si prenume	Data nasterii	Apartenenta politica	Perioada
0	1	2	3	4
1.	DOBRE DAN- CONSTANTIN	13.01.1979	PNL	2012-2016

d) mandatul 2016-2020

Nr. crt.	Nume si prenume	Data nasterii	Apartenenta politica	Perioada
0	1	2	3	4
1.	DOBRE DAN- CONSTANTIN	13.01.1979	PSD	2016-05.12.2017
2.	ANGHEL MIHAIL	13.01.1972	PSD	05.12.2017- IUNIE 2020

e) mandatul 2020-2024

Nr. crt.	Nume si prenume	Data nasterii	Apartenenta politica	Perioada
0	1	2	3	4
1.	DOBRE DAN- CONSTANTIN	13.01.1979	PSD	2020-2024


ANEXA nr. 6^b

Componenta nominala, perioada/perioadele de exercitare ale mandatelor alesilor locali de la nivelul unitatii administrativ-teritoriale COMUNA GHIMPETENI, JUDETUL OLT ¹, precum si apartenenta politica a acestora, incepand cu anul 2004.

I. CONSILIERI LOCALI

a) mandatul 2004-2008

Nr. crt.	Nume si prenume	Data nasterii	Apartenenta politica	Perioada
0	1	2	3	4
1.	CIOBANU VASILE	22.02.1953	PSD	19.06.2004-01.06.2008
2.	GOANȚĂ ȘTEFAN	25.03.1952	PSD	19.06.2004-01.06.2008
3.	GAIȚĂ DUMITRU	06.06.1956	PSD	19.06.2004-01.06.2008
4	DUMITRESCU LUCIAN-ADRIAN	01.02.1962	PRM	19.06.2004-01.06.2008
5	DRAGAN CONSTANTIN	08.07.1946	PRM	19.06.2004-01.06.2008
6	PIPER I IONEL	03.12.1953	PSD	19.06.2004-01.06.2008
7	LUPTACIU NICOLAE	17.01.1947	PSD	19.06.2004-01.06.2008
8	SAIOC ION	29.05.1944	PSD	19.06.2004-01.06.2008
9	SOLNIȚARU ILIE	20.09.1949	PRM	19.06.2004-01.06.2008
10	TERCI DUMITRU	03.12.1955	PRM	19.06.2004-01.06.2008
11	VĂLEANU FLOREA	13.10.1955	PSD	19.06.2004-09.08.2006
...	VĂLEANU AUREL	22.07.1965	PSD	09.08.2006-01.06.2008



b) mandatul 2008-2012

Nr. crt.	Nume si prenume	Data nasterii	Apartenenta politica	Perioada
0	1	2	3	4
1.	BĂRĂSCU ILIE	10.04.1955	PSD	22.06.2008-07.2012
2.	CACIPU ALEXANDRU	02.10.1949	PSD	22.06.2008-07.2012
3.	CIOBANU VASILE	22.02.1953	PNL	22.06.2008-07.2012
4	DRĂGAN CONSTANTIN	08.07.1946	PSD	22.06.2008-07.2012
5	DUMITRESCU LUCIAN-ADRIAN	01.02.1962	PNL	22.06.2008-07.2012
6	GOANȚĂ ȘTEFAN	25.03.1952	PNL	22.06.2008-07.2012
7	PIPER PAUL	02.10.1968	PNL	22.06.2008-07.2012
8	TERCI ILIE-GABRIEL	04.08.1977	PSD	22.06.2008-07.2012
9	VALEANU AUREL	22.07.1965	PSD	22.06.2008-07.2012
10	VĂLEANU MARIAN-VALENTIN	08.11.1981	PNL	22.06.2008-07.2012
11	SOLNIȚARU ILIE	20.09.1949	PDL	22.06.2008-07.2012



c)mandatul 2012-2016

Nr. crt.	Nume si prenume	Data nasterii	Apartenenta politica	Perioada
0	1	2	3	4
1.	ANGHEL MIHAIL	13.01.1972	PNL	IUNIE.2012-IUNIE 2016
2.	TERCI ILIE-GABRIEL	04.08.1977	PNL	IUNIE.2012-IUNIE 2016
3.	SOLNITARU ILIE	20.09.1949	PNL	IUNIE.2012-IUNIE 2016
4	BRATU A ION	18.09.1975	PNL	IUNIE.2012-IUNIE 2016
5	ANGHEL V.A. MARIAN	15.05.1981	PNL	IUNIE.2012-IUNIE 2016
6	BADEA V ION	06.06.1968	PNL	IUNIE.2012-IUNIE 2016
7	CIOBANU CONSTANTIN	02.02.1953	PSD	IUNIE.2012-IUNIE 2016
8	RAȚOI ALEXANDRU-IULIAN	25.07.1978	PSD	IUNIE.2012-IUNIE 2016
9	IVAN TEODOR	02.05.1948	PSD	IUNIE.2012-IUNIE 2016
10	IVANESCU SORIN-LUCIAN	19.10.1976	PDL	IUNIE.2012-IUNIE 2016
11	MIREA SEVER	14.07.1976	UNPR	IUNIE.2012-IUNIE 2016
...				



d)mandatul 2016-2020

Nr. crt.	Nume si prenume	Data nasterii	Apartenenta politica	Perioada
0	1	2	3	4
1.	ANGHEL MIHAIL	13.01.1972	PSD	IUNIE 2016-29 OCTOMBRIE 2020
2.	IVAN ION	02.02.1968	PSD	IUNIE 2016-29 OCTOMBRIE 2020
3.	IVANESCU SORIN- LUCIAN	19.10.1976	PSD	IUNIE 2016-29 OCTOMBRIE 2020
4	NICULA ADRIAN	13.01.1963	UNPR	IUNIE 2016-29 OCTOMBRIE 2020
5	POMACU TOMEL	13.05.1975	PNL	IUNIE 2016-29 OCTOMBRIE 2020
6	RADU FLOREA	01.02.1969	PSD	IUNIE 2016-29 OCTOMBRIE 2020
7	RĂȚOI ALEXANDRU- IULIAN	25.07.1978	PSD	IUNIE 2016-29 OCTOMBRIE 2020
8	SAIOC SMARANDA	09.05.1976	PSD	IUNIE 2016-29 OCTOMBRIE 2020
9	SOLNIȚARU ILIE	20.09.1949	PSD	IUNIE 2016-29 OCTOMBRIE 2020
...				



e)mandatul 2020-2024

Nr. crt.	Nume si prenume	Data nasterii	Apartenenta politica	Perioada
0	1	2	3	4
1.	IVAN ION	02.02.1968	PSD	30.10.2020-2024
2.	ANGHEL MIHAIL	13.01.1972	PSD	30.10.2020-2024
3.	IVANESCU SORIN-LUCIAN	19.10.1976	PSD	30.10.2020-2024
4	RATOI ALEXANDRU-IULIAN		PSD	30.10.2020-16.02.2021
5	SAIOC SMARANDA	19.10.1976	PSD	30.10.2020-2024
6	RADUCU BARBU-SORIN	19.10.1976	PSD	30.10.2020-2024
7	RADU FLOREA	19.10.1976	PSD	30.10.2020-2024
8	ANGHEL MARIAN	19.10.1976	PNL	30.10.2020-2024
9	NICULA ADRIAN	19.10.1976	PNL	30.10.2020-2024
10	IVAN ILIE	19.10.1976	PSD	16.02.2021
11				
12				

II.VICEPRIMARI/VICEPRESEDINTI AI CONSILIILOR JUDETENE

a)mandatul 2004-2008

Nr. crt.	Nume si prenume	Data nasterii	Apartenenta politica	Perioada
0	1	2	3	4
1.	DOBRE DAN-CONSTANTIN	13.01.1979	PSD	IUNIE 2004-IUNIE 2008



b)mandatul 2008-2012

Nr. crt.	Nume si prenume	Data nasterii	Apartenenta politica	Perioada
0	1	2	3	4
1.	VALEANU MARIAN-VALENTIN	08.11.1981	PNL	IUNIE 2008-IUNIE 2012

c)mandatul 2012-2016

Nr. crt.	Nume si prenume	Data nasterii	Apartenenta politica	Perioada
0	1	2	3	4
1.	TERCI ILIE-GABRIEL	04.08.1977	PNL	IUNIE 2012-2014
2.	ANGHEL MARIAN	15.05.1981	PNL	2014-01.03.2016
3.	SOLNITARU ILIE	20.09.1949	PNL	01.03.2016-IULIE 2016

d)mandatul 2016-2020

Nr. crt.	Nume si prenume	Data nasterii	Apartenenta politica	Perioada
0	1	2	3	4
1.	ANGHEL MIHAIL	13.01.1972	PSD	22.06.2016-01.10.2018
2.	IVANESCU SORIN-LUCIAN	19.10.1976	PSD	01.10.2018-OCTOMBRIE 2020

e)mandatul 2020-2024

Nr. crt.	Nume si prenume	Data nasterii	Apartenenta politica	Perioada
0	1	2	3	4
1.	IVANESCU SORIN-LUCIAN	19.10.1976	PSD	OCTOMBRIE 2020-PREZENT
2.				
3.				



ANEXA nr. 7

Procedura privind acordarea titlului de "Cetatean de onoare al Comunei Ghimpeteni", a fost stabilita prin Hotararea Consiliului local nr.28/12.10.2011 cu privire la acordarea titlului de "**Cetățean de onoare al comunei Ghimpeteni**", respectiv conform anexei nr.1 la HCL 28/2011, dupa cum urmeaza:

REGULAMENT

pentru conferirea Titlului "Cetățean de onoare al comunei Ghimpeteni"

Titlul de "Cetățean de onoare al comunei Ghimpeteni" reprezintă cea mai înaltă distincție acordată de către Consiliul Local al comunei Ghimpeteni în baza Legii și a "Statutului comunei".

Capitolul I.

Dispoziții generale

Art. 1 - Titlul se acordă, după caz, din inițiativa:

- a) Primarului;
- b) Consilierilor locali;
- c) Persoanelor juridice care desfășoară activitate în domeniul/domeniile în care s-a afirmat cel propus;
- d) Unui număr de cel puțin 5% din populația cu drept de vot a comunei Ghimpeteni, pe baza unui tabel semnat de către aceștia, promovat de către un consilier sau un grup de consilieri locali.

Art. 2 - Acordarea Titlului nu este condiționată de:

- a) cetățenie;
- b) naționalitate;
- c) vârstă;
- d) domiciliul;
- e) sex;
- f) religie;
- g) apartenență politică.

Art. 3 - Titlul se acordă, după caz:

- a) în timpul vieții celui în cauză;
- b) post-mortem.

Art. 4 - Titlul are următoarele caracteristici:

- a) este personal;
- b) este netransmisibil;
- c) este un drept al titularului;

Capitolul II

Criterii de acordare

Art. 5 - Sunt îndreptățite să fie propuse pentru acordarea Titlului, persoanele care îndeplinesc unul din criteriile enumerate:

- a) personalități cu recunoaștere națională sau universală care și-au pus amprenta asupra dezvoltării comunei Ghimpeteni și a imaginii acesteia;



- b) personalități care, prin realizările lor deosebite, au făcut cunoscut numele comunei Ghimpeteni, în țară și străinătate;
- c) persoane care, prin acțiunile lor, au preîntâmpinat producerea de evenimente deosebit de grave, sau prin sacrificiul suprem au salvat viețile concetățenilor lor, în comuna Ghimpeteni;
- d) persoane care, prin acțiunile lor dezinteresate (donații, acțiuni umanitare, etc.), au produs o îmbunătățire simțitoare a condițiilor de viață a locuitorilor comunei Ghimpeteni.

Capitolul III

Incompatibilități

Art. 6 - Nu pot deține Titlul, persoanele care se găsesc în una din următoarele situații:

- a)condamnate penal printr-o hotărâre judecătorească definitivă;
- b)care au dosare pe rol, în cauze care ar leza imaginea Titlului;
- c)care au un comportament imoral;
- d)care desfășoară o activitate ostilă și defăimătoare la adresa comunei sau a statului român.

Art. 7 - Persoanele care se găsesc în una din situațiile prevăzute la articolul 6, după caz:

- a)nu pot obține Titlul;
- b)pierd Titlul obținut.

Capitolul IV

Procedura acordării, înmânării și înregistrării Titlului

Art. 8 - Procedura dezbaterii candidaturilor este următoarea:

(1)Propunerile se înregistrează în registrul de evidență a documentelor adresate Consiliului Local Ghimpeteni;

(2)Documentele vor cuprinde cel puțin următoarele înscrisuri:

- a..Curriculum vitae (în original);
- b.Expunerea de motive a inițiatorului;
- c.Actul de deces al celui propus, după caz, (xerocopie);

(3)Propunerile se dezbate în plenul Consiliului Local al comunei Ghimpeteni, în ședință ordinară sau extraordinară;

(4)Aprobarea acordării Titlului se va face de către plenul Consiliului Local cu majoritate simplă;

(5)Decernarea Titlului se face de către Primarul comunei Ghimpeteni în cadrul ședințelor Consiliului Local sau într-un cadru festiv.

Art. 9 – Metodologia înmânării Titlului este următoarea:

a)primarul comunei Ghimpeteni prezintă expunerea de motive care au stat la baza propunerii de HCL;

b)primarul comunei Ghimpeteni înmânează Diploma de „Cetățean de onoare al comunei Ghimpeteni”, persoanei laureate sau persoanei care o reprezintă;

c)ia cuvântul persoana laureată sau reprezentantul acesteia;

d)pot să ia cuvântul și alte persoane prezente care doresc să sublinieze pe scurt meritele laureatului;

Art. 10. Diploma este înscrisă de către Biroul Relații cu Publicul în registrul cu evidența Cetățenilor de onoare ai comunei Ghimpeteni.

Capitolul V

Drepturi dobândite de deținătorii Titlului

Art. 11 – Deținătorii Titlului dobândesc următoarele drepturi specifice:

a)dreptul de a lua cuvântul în ședințele Consiliului Local al comunei Ghimpeteni la dezbaterile materialelor care privesc întreaga comunitate;



b) dreptul de a participa la toate manifestările desfășurate sub patronajul Consiliului Local al comunei Ghimpeteni sau în care acesta este co-organizator;

c) dreptul de a participa gratuit la toate manifestările cultural-sportive organizate de instituțiile aflate în subordinea Consiliului Local ;

Art. 12 – Drepturile prevăzute la art.11. încetează în următoarele situații:

a) decesul titularului;

b) retragerea Titlului.

Capitolul VI

Retragerea Titlului

Art. 13 – Titlul se retrage în următoarele situații:

a) atunci când ulterior decernării, apar incompatibilitățile prevăzute la art. 6;

b) atunci când persoana laureată produce prejudicii de imagine sau de altă natură comunei Ghimpeteni, locuitorilor săi sau țării.

Art. 14 – Retragerea Titlului se face de către Consiliul Local al comunei Ghimpeteni, după următoarea metodologie:

a) este sesizat Consiliului Local al comunei Ghimpeteni de către persoanele menționate la art. 1;

b) dezbaterea cazului se va face în cadrul comisiilor Consiliului Local;

c) retragerea Titlului se va face prin Hotărâre a Consiliului Local cu votul majorității simple ;

d) la ședința consiliului va fi invitat deținătorul Titlului, iar dacă va fi prezent i se va acorda cuvântul, la solicitarea sa;

e) în caz de neparticipare, hotărârea urmează să i se comunice în termen de 15 zile.

Capitolul VII

Îndatoriri ale Cetățenilor de Onoare

Art.15 - Cetățenii de Onoare au datoria de a promova imaginea comunei Ghimpeteni.

Capitolul VIII

Dispoziții finale

Art. 16 – Informațiile publice referitoare la „Cetățenii de onoare” vor fi publicate și în format electronic pe pagina de internet a Primăriei comunei Ghimpeteni la rubrica special deschisă.

Art. 17 – Legitimarea Cetățenilor de onoare sa va face în baza unei legitimații de purtător al Titlului, semnată de către Primarul comunei Ghimpeteni și emisă de Biroul Relații Publice.

Art. 18 - Aprobarea și modificarea Regulamentului se face cu votul majorității consilierilor prezenți.



Reteaua rutiera

NOTA:

In aceasta anexa se va completa, daca este cazul, lungimea in km a drumurilor de interes national, a drumurilor de interes judetean si a drumurilor de interes comunal si a podurilor noi care tranziteaza teritoriul unitatii administrativ-teritoriale comuna Ghimpeteni, judetul Olt, definite potrivit Ordonantei Guvernului nr. 43/1997 privind regimul drumurilor, republicata, cu modificarile si completarile ulterioare:

A) Drumuri de interes national

1. Autostrazi

Nu este cazul.

2. Drumuri expres

Nu este cazul.

3. Drumuri internationale «E»

Nu este cazul.

4. Drumuri nationale principale

Nu este cazul.

5. Drumuri nationale secundare

Nu este cazul.

B) Drumuri de interes judetean

Drumul judetean 679, cu o lungime de aproximativ 5,5 km pe teritoriul unitatii administrativ-teritoriale comuna Ghimpeteni, judetul Olt .

C) Drumuri de interes local

1. Drumuri comunale

Drumul comunal 104, cu o lungime de 0,845 de km pe teritoriul unitatii administrativ-teritoriale comuna Ghimpeteni, judetul Olt .

2. Drumuri vicinale

Se va completa cu numarul total al drumurilor vicinale si lungimea totala exprimata in km pe care aceste drumuri o insumeaza.

3. Strazi

Se va completa cu numarul total al strazilor si lungimea totala exprimata in km pe care aceste strazi o insumeaza.

Pe raza unitatii administrativ-teritoriale comuna Ghimpeteni, judetul Olt, conform nomenclatorului stradal aprobat prin Hotararea Consiliului Local Ghimpeteni nr.4 din 26.02.2010, au fost atribuite denumiri pentru un numar de 32 de strazi (21 strazi pentru satul



Ghimpeteni si 11 strazi pentru satul Ghimpeteni-Noi),cu o lungime totala de aproximativ 5,4 km.

ANEXA nr. 8^b

Reteaua de cai ferate

Nu este cazul.

ANEXA nr. 8^c

Reteaua de cai navigabile interioare si porturi

Nu este cazul.

NOTA:In aceasta anexa se vor completa, daca este cazul, denumirea si lungimea cailor navigabile; punctelor de traversare cu bacul si de acostare pentru nave de pasageri; punctelor de trafic RO-RO noi; porturilor sau porturilor turistice si debarcaderelor pentru nave de pasageri, dupa caz, care se regasesc pe raza teritoriala a judetului/municipiului/orasului/comunei

ANEXA nr. 8^d

Reteaua de aeroporturi

Nu este cazul.

NOTA:In aceasta anexa se va completa, daca este cazul, denumirea aeroporturilor existente care se regasesc pe raza teritoriala a judetului/municipiului/orasului (denumirea)
.....

ANEXA nr. 8^e

Reteaua de transport combinat

Nu este cazul.

NOTA:In aceasta anexa se va completa, daca este cazul, denumirea terminalelor de transport combinat existente.

ANEXA nr. 9



Principalele institutii din domeniul educatiei, cercetarii, culturii, sanatatii, asistentei sociale, presei, radioului, televiziunii si altele asemenea

I. Institutii din domeniul educatiei si cercetarii.

Pe raza unitatii administrativ teritoriale comuna Ghimpeteni functioneaza in prezent Scoala Gimnaziala Ghimpeteni si gradinita cu program normal Ghimpeteni, ambele cu sediul in satul Ghimpeteni.

NOTA: La aceasta sectiune se vor completa informatii referitoare la unitatile de invatamant si furnizorii de educatie prevazuti la art. 9 alin. (1) din Statutul (denumirea unitatii administrativ-teritoriale), precum si universitatile, academiile de studii, institutele, scolile de studii superioare de stat private sau confesionale, dupa caz, care se afla pe raza teritoriala a judetului/municipiului/orasului/comunei, dupa caz.

II. Institutii din domeniul culturii

Pe raza unitatii administrativ teritoriale comuna Ghimpeteni functioneaza, functioneaza Caminul Cultural Ghimpeteni.

NOTA: La aceasta sectiune se vor completa numele si tipul institutiilor de cultura aflate pe raza teritoriala a judetului/municipiului/orasului/comunei, dupa caz.

III. Institutii din domeniul sanatatii

Pe raza unitatii administrativ teritoriale comuna Ghimpeteni functioneaza un Cabinet Medical-medicina de familie.

NOTA: La aceasta sectiune se vor completa numarul si denumirea unitatilor prin care se asigura asistenta medicala pe raza teritoriala a judetului/municipiului/orasului/comunei, dupa caz.

IV. Institutii din domeniul asistentei sociale

Nu este cazul.

NOTA: La aceasta sectiune se vor completa lista si tipul serviciilor sociale asigurate pe raza teritoriala a judetului/municipiului/orasului/comunei, dupa caz.

V. Institutii din domeniul presei, radioului, televiziunii si altele asemenea

Nu este cazul.



NOTA:La aceasta sectiune se va completa denumirea institutiilor de presa, enumerate in functie de presa scrisa, media online si/sau media audiovizuala, care isi desfasoara activitatea pe raza teritoriala a judetului/municipiului/orasului/comunei, dupa caz.

VI.Institutii in domeniul tineretului si sportului

Nu este cazul.

NOTA:La aceasta sectiune se va completa numele cluburilor, cluburilor sportiv-scolare ori cluburilor studentesti care functioneaza pe raza teritoriala a judetului/municipiului/orasului/comunei, dupa caz.

ANEXA nr. 10

Principalele functiuni economice, capacitati de productie diversificate din sectorul secundar si tertiar, precum si din agricultura

Pe raza unitatii administrativ teritoriale comuna Ghimpeteni functioneaza un numar de 115 operatori economici din care 104 in domeniul-agricultura;si 11-comert.

NOTA:In aceasta anexa se vor completa informatii referitoare la numarul operatorilor economici, profilul economic al unitatii administrativ-teritoriale, capacitati de productie diversificate din sectorul secundar si tertiar, precum si din agricultura.



ANEXA nr. 11:

Inventarul bunurilor aflate in patrimoniul unitatii administrativ teritoriale comuna Ghimpeeni ,judetul Olt

NOTA:In aceasta anexa se vor completa informatii privind bunurile din patrimoniul unitatii administrativ teritoriale comuna Ghimpeeni ,judetul Olt ¹, inclusiv referitoare la bunurile imobile, astfel cum sunt definite la art. 537 din Codul civil.

I. Inventarul bunurilor imobile din domeniul public al unitatii administrativ teritoriale comuna Ghimpeeni ,judetul Olt ¹

¹ Se inscrie denumirea unitatii administrativ-teritoriale potrivit prevederilor art. 98-101 din Ordonanta de urgenta a Guvernului nr. 57/2019 privind Codul administrativ, cu modificarile si completarile ulterioare, si ale Legii nr. 2/1968 privind organizarea administrativa a teritoriului Romaniei, republicata, cu modificarile si completarile ulterioare; pentru municipii, orase si comune se va preciza si judetul pe raza caruia se regaseste unitatea administrativ-teritoriala respectiva.


Nr. Crt.	Codul de clasificare	Denumirea bunului	Elemente de identificare	anul	Valoare de inventar
0	1	2	3	4	5
1.	1.6.4.	Post Poliție Ghimpeeni+Poștă	Strada Înv. Ion Nicolescu, nr. 121, sat Ghimpeeni, comuna Ghimpeeni Constr. paiantă, acoperiș tablă, SC=61,2 mp, E=DJ 679, V-S=Școala Generală, N=Biserica Constantin și Elena	1934 Modernizat 2008	66.433,00
2	1.6.4.	Teren aferent Post Poliție Ghimpeeni+Poștă	Strada Înv. Ion Nicolescu, nr. 121, sat Ghimpeeni, comuna Ghimpeeni, ST=300mp, E=DJ 679, V-S=Școala Generală, N=Biserica Constantin și Elena	1934	6.576,00
3.	1.6.2.	Școala Generală cu cls. I-VIII- Ghimpeeni	Strada Înv. Ion Nicolescu, nr. 121, sat Ghimpeeni, comuna Ghimpeeni Constr. caramida, acoperiș tablă, SC=184 mp, ST=5642 mp, E=DJ 679, V=Terci Ilie, S=Dinca Stan, N=post poliție, biserică	1960 Modernizat 2006	306.360,00
4.	1.6.5.	Centrala Termică Școala Generală Ghimpeeni	Strada Înv. Ion Nicolescu, nr. 121, sat Ghimpeeni, comuna Ghimpeeni Construită din cărămidă, acoperită cu tablă, S=20 mp.	2008	18.260,00
5.	1.6.3.2.	Teren aferent Școala Generală- Ghimpeeni	Strada Înv. Ion Nicolescu, nr. 121 ST=5942 mp; Vecini: E-Dj 679, V=Terci Ilie, S=Dinca Stan, N=Post poliție, Biserică.	1960	130.249,00
6.	1.6.2.	Școala Generală Veche	Strada Înv. Ion Nicolescu, nr. 121, sat	1938 Modernizat 2006	133.600,00



			Ghimpețeni, comuna Ghimpețeni Constr. paiantă, acoperiș tablă SC=160 mp		
7.	1.6.2.	Școala Generală + Sală Festivități	Strada Înv. Ion Nicolescu, nr. 121, sat Ghimpețeni, comuna Ghimpețeni Construcție din cărămidă, acoperiș tablă, SC=235 mp	1964	304.325,00
8.	1.6.2.	WC Școala Generală Ghimpețeni	Construcție din cărămidă, acoperiș tablă, SC=40 mp	1964	9.800,00
9.	1.6.2.	Grup sanitar nou	Construcție din cărămidă, acoperit cu tablă, S=55 mp	2006	60.638,00
10.	1.5.12.	Magazie Școala Generală- Ghimpețeni	Strada Înv. Ion Nicolescu, nr. 121, sat Ghimpețeni, comuna Ghimpețeni Construcție din BCA, acoperiș tablă ondulată, SC=80 mp	2008	73.040,00
11.	1.6.3.2.	Împrejmuire din beton și scândură Școala Generală- Ghimpețeni	Strada Înv. Ion Nicolescu, nr. 121 gard beton +scândura=58 m ;	1964	4.837,00
12.	1.6.3.2.	Împrejmuire din plasă de sârmă Școala Generală- Ghimpețeni	Strada Înv. Ion Nicolescu, nr. 121 Plasă de sârmă cu țevă metalică=150 m ;	2008	6.885,00
13.	1.6.3.2.	Împrejmuire beton Școala Generală-Ghimpețeni	Strada Înv. Ion Nicolescu, nr. 121 Gard din prefabricate de beton=50 m ;	1980	7.053,00
14.	1.8.1.	Puț forat Școala Generală Ghimpețeni	Din țevă PVC, adâncime 30 m, situat în incinta Școlii cu clasele I-VIII-Ghimpețeni	2007	67.064,00
15.	1.6.2.	Sală de sport	Strada Înv. Ion Nicolescu, nr. 121, sat Ghimpețeni, comuna Ghimpețeni Construcție din panouri ușoare termoizolante pe structură metalică, fundații din beton armat, acoperiș din tablă ondulată, SC=600mp	2007	1.703.400,00
16.	1.6.2.	Teren aferent sală de sport	ST=900 mp. Vecini: E, N, V, S= Școala Ghimpețeni	1964	19.728,00
17.	1.8.1.	Puț săpat Sală de sport	Din țevă PVC, adâncime 8 m, diametru 30 cm, lângă Sala de sport	2006	2.360,00
18.	1.6.2.	Școala Generală cls. I-IV Ghimpețenii-Noi	Construcție din cărămidă, acoperiș din tablă, SC=461 mp	1964	654.390,00
19.	1.6.2.	Teren aferent Școala Generală cls. I-IV Ghimpețenii-Noi	ST=4.803 mp; Vecini: E-Istrate Anton, V-Dj 679, S-Angelescu Florea, N-Istrate Anton	1964	66.954,00
20.	1.6.1.1.	WC Școala Generală cls. I-IV Ghimpețenii-Noi	Construcție din BCA, acoperiș tablă ondulată, SC=8 mp.	2003	8.820,00
21.	1.5.12.	Magazie combustibil Școala Generală-Ghimpețenii-Noi + grup sanitar	Construcție din cărămidă, acoperiș din tablă zincată, SC=90 mp	2006	82.170,00
22.	1.8.1.	Puț forat+cămin hidrofor	Din țevă PVC, adâncime 30 m, situat în incinta Școlii cu clasele I-IV-Ghimpețenii-Noi	2006	51.065,00
23.	1.6.3.2.	Împrejmuire plasă de sârmă Școala Generală cls. I-IV Ghimpețenii-Noi	Plasă de sârmă cu țevă metalică, S=274 m	2006	31.519,00
24.	1.6.2.	Cămin Cultural –sat Ghimpețeni	Strada Înv. Ion Nicolescu, nr. 143, sat Ghimpețeni, comuna Ghimpețeni Construcție din cărămidă, acoperiș din tablă, SC=570mp, SD=760mp;	1967 -modernizat 2014	915.662,00



			Contractul de Finanțare nr. C413322021243023207 din 17.04.2013-fonduri FEADR-măsura 413-322; -proces-verbal de recepție la terminarea lucrării nr.1137/05.06.2014.		
25	1.6.2.	Teren aferent Cămin Cultural –sat Ghimpețeni	Strada Înv. Ion Nicolescu, nr. 143, sat Ghimpețeni, comuna Ghimpețeni ST=2470mp, Vecini: E=Dj679, V=Dumitrescu Dumitru, S=Nanu Elisabeta, N=Dumitrescu Dumitru;	1967	34.432,00
26	1.6.1.1.	WC Cămin Cultural	Construcție din caramida, acoperit cu tablă, SC=6mp.	1995	3.675,00
27	1.6.3.1.	Imprejmuire Cămin Cultural	Strada Înv. Ion Nicolescu, nr. 143, sat Ghimpețeni, comuna Ghimpețeni ST= 4519 mp; E=gard beton+scandura=41 m, V=scandura pe spalieri de teava=35m, N=scandura+plasa=70 m, S=scandura =70m	2006	23.436,00
28	1.6.2.	Bază sportivă (în construcție)-sat Ghimpețeni, fost teren sport	Strada Înv. Ion Nicolescu, nr. 40, sat Ghimpețeni, comuna Ghimpețeni ST=15.400 mp, E-Drum sătesc nr. 3, S=parc, V=Dispensar , N=Pasărica Ion	2008	284.827,00
29	1.6.2.	Teren sport-sat Ghimpețeni	Strada Înv. Ion Nicolescu, nr. 40, sat Ghimpețeni, comuna Ghimpețeni ST=5790 mp; Vecini: E-Drum sătesc nr. 3, s-Parc, V-Dispensar, N-Păștrică Ion	1960	80.713,00
30	1.6.3.2	Imprejmuire teren sport	Strada Înv. Ion Nicolescu, nr. 40, sat Ghimpețeni, comuna Ghimpețeni Din țevă și plasă, L=300 m	2008	13.770,00
31	1.2.1	Moara Furaje-sat Ghimpețeni	Strada Primăriei, nr. 2, sat Ghimpețeni, Construcție caramidă, acoperiș placi azbociment; SC=90 mp; ST=526 mp; E=Luptaciu Tudor, V=Ciulei Ioana, S=dc 104, N=Luptaciu Tudor.	1991	3.652,00
32	1.2.1	Teren moara furaje-sat Ghimpețeni	Strada Primăriei, nr. 2, sat Ghimpețeni, ST=526 mp; E=Luptaciu Tudor, V=Ciulei Ioana, S=dc 104, N=Luptaciu Tudor.	1991	9.131,00
33	1.6.2.	Monumentul Eroilor-sat Ghimpețeni	Curtea Bisericii Sf. Constantin și Elena ,constr.marmura/soclu beton SC=10,5 mp	1985	21.756,00
34	1.6.3.1.	Cimitir Vechi-sat Ghimpețeni	ST=1210 mp; E-V-N=Ciocoiu Alexandru, S=Terci Ilie	1934	777,00
35	1.6.3.1.	Cimitir Nou-sat Ghimpețeni	ST=12000mp, E=dc26, V=Popescu Nicolae, S=Alexandru Vasilica, N=SA Ceres – Ghimpețeni.	1980	7.704,00
36	1.6.3.2	Imprejmuire Cimitir Nou-sat Ghimpețeni	Sud=140 m din plasa de sarma galvanizata pe suporti de țevă și pe temelie din beton; Nord=120 m din plasa de sarma galvanizata pe suporti de țevă și pe temelie din beton; Vest=150 m+30 m din plasa de sarma galvanizata pe suporti de țevă și pe temelie din	2016	16.116,12




			beton;Est=180 m,construit din plase metro pe temelie din beton si stâlpi din țevă.		
37.	1.4.6	Lac Gioroc –sat Ghimpești	ST=17.000 mp	1960	25.500,00
38.	1.1	Punct depozitare deșeuri – Butușini-sat Ghimpești	ST=20000 mp;E-V=drum exploatare,S=vegetatie forestiera,N=teren neproductiv	1998	10.000
39.	1.1	Punct depozitare deseuri-Bent	ST=10.000 mp;E-S=drum exploatare,V=teren neproductiv,N=canal descarcare Hb	1998	5.000,00
40.	1.3.17.2.	Pod peste râul Vedea	Elemente modulate beton armat/piloni beton ,carosabil asfaltat L=75 m,l=10 m;	1992	1.686.780,00
41.	1.3.7.2.	Strada Primăriei	Drum comunal 104;moara comunală-pod peste râul Vedea L=845 m,l=6m;	2004	935.415,00
42.	1.3.7.1.	Strada Grădinilor	Drum satesc nr. 1: Grigorescu Teodor-Craciun Rada;L=452 m, l=8 m,S=3616 mp.	1950	39.234,00
43.	1.3.7.1.	Strada Înv.Ion Nicolescu	Drum satesc nr.2: Ghimigiu Teodor-Smaranda Elena;L=420 m,l=6m;S=2520 mp	1950	36.456,00
			Situat sat Ghimpești,Dj 679;Gronea Eugen-Caliteșcu Marin; L=3131 m;l=6 m+acostamente 2x0,75 m,din care: -îmbrăcăminte din beton de ciment Km 61+230-61+730 L=1578 m -covor asfaltic Km 62+730-63+860 L=1553 m	2009	1.320.438,00
44.	1.3.7.1.	Strada Stadionului	Drum satesc nr.3: Gogaia Mihai-Manea Marin;L=250 m,l=8m;S=2.000 mp ;	1950	21.700,00
			Drum satesc nr.4: M anea Marin-Ciobanu Ion;L=60 m,l=6 m;S=360 mp.	1950	5.208,00
45.	1.3.7.1.	Drum satesc nr.5	Grigore Domnica-Ene Radu;L=303 m,l=6 m;S=1818 mp	1950	26.300,00
46.	1.3.7.1.	Drum satesc nr.6:	Ene Ion-Ene Radu,L=277m,l=6 m,S=1656 mp	1950	24.044,00
47.	1.3.7.1.	Strada Prof.Ion Grigore	Drum satesc nr.7 Ghimigiu Florea-Terci Stancu,L=610 m,l=8m,S=4880 mp	1950	52.948,00
48.	1.3.7.1.	Strada Crizantemei	Drum satesc nr.8: Smaranda Marin-Smaranda Mircea,L=130 m,l=6m,S=780 mp	1950	11.284,00
49.	1.3.7.1.	Drum satesc nr.9	Gheorghita Ancuta-Np 11;L=210 m,l=6m,S=1260 mp	1950	18.228,00
50.	1.3.7.1	Drum satesc nr.10.	Tanase Petre(A2)-Morus Nicolae;L=530 m,l=6m.S=3180 mp.	1950	46.004,00



51.	1.3.7.1.	Strada Aleea Teilor	Drum sãtesc nr.11: Purcaru Vasile-Ciobanu Ion- Nelu;L=373 m,l=6m,S=2238 mp	1950	32.376,00
			Drum sãtesc nr.15: Cocoșatu Dumitru –Luptaciu Tudor;L=500 m,l=8m,S=4000 mp.	1950	43.400,00
52.	1.3.1.7.	Strada Înfundată	Drum sãtesc nr.12: Terci Marin-Vasile Andrei;L=85 m,l=6m,S=510 mp.	1950	7.378,00
53.	1.3.1.7.	Strada Coteni	Drum sãtesc nr.13: Cernat Ghiorghita-Mitroiescu Barbu(A45);L=190 m,l=4m,S=760 mp	1950	16.492,00
54.	1.3.7.1.	Strada Șoimului	Drum sãtesc nr.14: Raducu Stan-Gheorghita Ileana ;L=410 m,l=6m,S=2460 mp.	1950	35.588,00
55.	1.3.7.1.	Strada Cãminului	Drum sãtesc nr.16: Dumitrescu Dumitru-Ivan Ion;L=252,l=6 m,S=1512 mp.	1950	21.874,00
56.	1.3.7.1.	Strada Popii	Drum sãtesc nr.17: Ene Aurel-Nicolescu Pavel;L=326 m,l=6m,S=1956 mp.	1950	28.297,00
57.	1.3.7.1.	Drum sãtesc nr.18	Drum sãtesc nr.18: Popescu Nicolae-A14;L=70 m,l=6m,S=420 mp	1950	6.076,00
58.	1.3.7.1.	Strada Giorocel	Drum sãtesc nr.19: Moale Ionel-Mãndroc Mãrgãrit;L=254m,l=6m,S=1524m p.	1950	22.047,00
59.	1.3.7.1.	Strada Zootehniei	Drum sãtesc nr.20: Mirea Radu-Purcaru Matei;L=150 m,l=4 m,S=600 mp	1950	13.020,00
			Drum sãtesc nr.29: Simion Floarea—Ciobanu Constantin, L=165m,l=6m,S=990 mp.	1950	14.322,00
60.	1.3.7.1.	Strada Valea-Vezii	Drum sãtesc nr.21-Ghimpețeni: Mirea Constantin-Mirea Radu;L=560m,l=6m,S=3360 mp.	1950	48.608,00
			Drum sãtesc nr.23-Ghimpețeni: Mandroc Nicu-Radulica Elena;L=100 m,l=6m,S=600 mp	1950	8.680,00
61.	1.3.7.1.	Drum sãtesc nr.22	Vaduva Constantina-Ciulei Elena, L=160m,l=6m,S=972mp	1950	13.888,00
62.	1.3.7.1.	Drum sãtesc nr.24	Dinca Teodor-Dinca Ilie;L=100m,l=4m,S=400 mp.	1950	8.680,00
63.	1.3.7.1.	Drum sãtesc nr.25	Vie 42- Ciulei Ioana; L=410 m,l=6m,S=2460 mp.	1950	35.588,00
64.	1.3.7.1.	Drum sãtesc nr.26	A4-Np 86; L=1140,l=6m,S=6840 mp	1950	98.952,00
65.	1.3.7.1.	Strada Caldãrari	Drum sãtesc nr.27-Ghimpețeni: Mirea Constantin-Np 1; L=160m,l=6m,S=960 mp.	1950	13.880,00
66.	1.3.7.1.	Drum sãtesc nr.28	Ciobanu Badea –A 59; L=165 m,l=4m,S=660 mp.	1950	14.322,00
67.	1.3.7.1.	Strada Troiței	Drum sãtesc nr.1-Ghimpețenii- Noi; Solnitaru Marin-Fulger Ilie;L=161	1950	13.975,00



			m,l=8m,S=1288 mp.		
68.	1.3.7.1.	Strada Câmpeni	Drum sătesc nr.2, Ghimpețeni-Noi; Vie 1-Druna Lama;L=285 m,l=6m,S=1710 mp	1950	24.738,00
69.	1.3.7.1.	Drum sătesc nr.3 Ghimpețeni-Noi.	Ceaulescu Ilic-Angelescu Constantin; L=251m,l=6m,S=1506 mp.	1950	21.787,00
70.	1.3.7.1.	Strada Pădurii	Drum sătesc nr.4. Ghimpețeni-Noi; Saioe Gheorghe-Saioe Petre; L=354 m,l=6m,S=2124 mp	1950	30.727,00
71.	1.3.7.1.	Strada Îngustă	Drum sătesc nr.5. Ghimpețeni-Noi; Saioe Ion –Saioe Petre; L=148m,l=4m,S=592 mp	1950	12.846,00
72.	1.3.7.1.	Strada Subcoastă	Drum sătesc nr.6. Ghimpețeni-Noi; Solnitaru Elena-Valeanu Ilic; L=252 m,l=6m,S=1512 mp	1950	21.874,00
			Drum sătesc nr.9. Ghimpețeni-Noi; Văleanu Valerică-Lican Gheorghiuța; L=335 m,l=6m,S=2010 mp	1950	29.078,00
			Drum sătesc nr.10. Ghimpețeni-Noi; Puscasu R. Vasile-Iordache Catia; L=380 m,l=8m,S=3040 mp.	1950	32.984,00
			Drum sătesc nr.11. Ghimpețeni-Noi; Nicula Marin-Nicula Alexandru; L=159 m,l=4m,S=634 mp.	1950	13.801,00
73.	1.3.7.1.	Strada Subcoasta Mică	Drum sătesc nr.7. Ghimpețeni-Noi; Valeanu Ilic-Barascu Vasile; L=82 m,l=4m,S=328 mp.	1950	7.118,00
74.	1.3.7.1.	Strada Bărăști	Drum sătesc nr.8. Ghimpețeni-Noi; Barascu Vasile-Istrate Ilic; L=238 m,l=6m,S=1428 mp.	1950	20.658,00
75.	1.3.7.1.	Drum sătesc nr.12.	Drum sătesc nr.12. Ghimpețeni-Noi; Stoica Petre –Nicula Smaranda; L=163m,l=3m,S=489 mp.	1950	14.148,00
76	1.3.7.1.	Strada Doamnei	Drum sătesc nr.13. Ghimpețeni-Noi; Angelescu Florian-Vasile Marin; L=100 m,l=3m,S=300mp	1950	8.680,00
77	1.3.7.1.	Strada Vălenilor	Drum sătesc nr.14. Ghimpețeni-Noi; Văleanu Stan-Văleanu Ion; L=100 m,l=3m,S=300mp	1950	7.210,00
78	1.6.4	Sediu Consiliul local și Primăria Ghimpețeni	Strada Primăriei,nr.6 ,sat Ghimpețeni Construcție din caramidă,acoperiș din tablă;SC=369,45 mp;Suprafața totală=10.621 mp;	1970; Modernizat 2007.	662794,00
79	1.6.3.2	Teren aferent sediu Consiliul Local	Strada Primăriei,nr.6 ,sat Ghimpețeni ST=10.621mp;Vecini: N-Gaiță Vasile,Dobrin Ilina;S-Dc 104;E-Drum sătesc nr.25;V-Dc 27/1,Gaiță Vasile.	1970	184.381,00
80.	1.6.3.2	Împrejmuire sediu Consiliul Local	S=133m din lăcre de fier forjat pe temelie din beton si stalpi din teava;E=96 m,confectionat din scandura pe suporti din teava si	2008	52.082,00



			temelie din beton.		
81	1.2.2. 1.6.5.	Magazie Primărie +camera centrală termică+fostă cabină basculă	Strada Primăriei,nr.6 ,sat Ghimpești Construcție din caramidă,acoperiș din tablă;SC=622,25 mp+18,27 mp(reprezentând fostă cabină basculă ,construcție din caramidă,acoperiș din tablă) ;N-Dobrin Ilinca;S-sediul Primărie+teren primărie;E-teren primărie;V-teren primarie;	1970; modernizata - 2007	284.057,00
82	1.6.4.	Sala de sedinte Primaria	Strada Primăriei,nr.6 ,sat Ghimpești Construcție din BCA,acoperiș din tablă ondulata;SC=89,7 mp (reprezentând sala sedinta,S=70,35 ;bucatarie=12 mp ;baie=7,35 mp) ;N-Dobrin Ilinca;S-sediul Primărie+teren primărie;E-teren primărie;V-teren primarie;	2016	55.148,10
83	1.1.1.1.	Sediul serviciu public de interes local(brutărie)	Strada Înv. Ion Niclescu,nr.76,sat Ghimpești, comuna Ghimpești Construcție din caramidă,acoperiș din tablă;Suprafață totală=1171 mp;SC=212,8 mp;N-Ghimigiu Ilie;S-Ciobanu Ion;E-Ciobanu Ion;V-Dj 679. carte funciara nr32/2007;	1970; modernizata - 2007	416.620,00
84.	1.1.1.1	Teren aferent Sediul serviciu public de interes local(brutărie)	Strada Înv. Ion Niclescu,nr.76,sat Ghimpești, comuna Ghimpești;Suprafață totală=1171 mp;Vecini:N-Ghimigiu Ilie;S-Ciobanu Ion;E-Ciobanu Ion;V-Dj 679. carte funciara nr32/2007;	1970	16.324,00
85.	1.6.3.2.	Imprejmuire sediu serviciu public de interes local(brutărie) si teren aferent	Strada Înv. Ion Niclescu,nr.76,sat Ghimpești, comuna Ghimpești ST=1171mp;V=25m, confectionat din plasa metro pe suport de teava si temelie din beton,S=60m,N=56m,E=22m, confectionat din plasa de sarma pe suport din teava	2007	13.648,00
86.	1.6.2.	Loc de joacă	Strada Valea-Vezii,sat Ghimpești, Suprafață totală=140 mp;N-Simion Floarea;S-Ciulei Elena;V-Drum sătesc 21;E-teren primărie	2008	17.653,00
87.	1.6.2.	Loc de joacă	Strada Șoimului,sat Ghimpești, Suprafață totală=140 mp;N-Drum sătesc 14;S-Pirvu Dumitru;V-Nicolae Marin;E-teren primărie	2008	14.333,00
88.	1.6.2.	Loc de joacă	Strada Înv. Ion Niclescu,sat Ghimpești, comuna Ghimpești Suprafață totală=140 mp;N-Parc; S-Dj 679;V-Dj 679;E-Drum sătesc 3.	2008	18.167,00
89.	1.6.2	Loc de joacă (Ghimpeștii-Noi)	Strada Înv. Angelescu Nicolae,sat Ghimpeștii-Noi, comuna Ghimpești Suprafață totală=140 mp;N-Dj 679;S-Văleanu Ilie;V-Dj 679;E-Drum sătesc nr. 1	2008	17.805,00
90.	1.6.2.	Loc de joacă(Ghimpeștii-Noi)	Strada Înv. Nicolae Angelescu,sat Ghimpeștii-Noi, comuna Ghimpești Suprafață totală=140 mp;N-Stoica	2008	17.896,00



			Maria;S-teren primărie;V-Dj 679;E-Olteanu Ilie		
91.	1.6.2.	Loc de joacă (neamenajat)	Strada Alcea Teilor,sat Ghimpețeni, Suprafață totală=140 mp;N-Cernat Ghiorghita;S-Drum sătesc nr.15;V-Drum sătesc nr.13;E-Ciobanu Ion-Nelu	2008	1,952,00
92.	1.6.2.	Loc de joacă (neamenajat)	Strada Inv.Ion Nicolescu ,sat Ghimpețeni,comuna Ghimpețeni Suprafață totală=140 mp;N-Dirnea Ion;S-Drum sătesc nr.28;V-Ciobanu Badea;E-Dj 679	2008	1,952,00
93.	1.6.2.	Parc (neamenajat)	Strada Inv.Ion Nicolescu,sat Ghimpețeni,comuna Ghimpețeni Suprafață totală=3.808mp;N-teren fotbal;S-loc de joaca nr.7;V-Dj 679;E-drum sătesc nr.3	2008	53.084,00
94.	1.6.2.	Dispensar uman+farmacie	Strada Inv.Ion Nicolescu,nr.40,sat Ghimpețeni,comuna Ghimpețeni Suprafață construită=102,82 mp ;N-Păsărică Ion;S-Parc;E-teren fotbal;V-Dj 679,construita din prefabricate,acoperita cu tabla ondulata.	2008	137.368,00
95.	1.6.3.2.	Împrejmuire sediu dispensar	Strada Inv.Ion Nicolescu,nr.40,sat Ghimpețeni,comuna Ghimpețeni V=53m,confectionat din plasa metro pe suporti din teava si temelie beton;S=13m-plasa metro pe suport teava si temelie beton,E=26m-plasa sarma pe suport teava.	2008	11.912,00
96.	2.1.24.6.	Punct colectare deșeuri reziduale(Barascu Paun)	Strada Subcoastă,sat Ghimpețenii-Noi, ST=4 mp,cu vecinatatile:N=Valeanu Aurel	2008	69,00
97.	2.1.24.6.	Punct colectare deșeuri reziduale(Dinu Emilia)	Strada Inv.Angelescu Nicolae,sat Ghimpețenii-Noi ST=4mp,cu vecinatatile:N=Stoica Maria,E=Olteanu Ilie,S=teren neproductiv,V=DJ679	2008	69,00
98.	2.1.24.6.	Punct colectare deșeuri reziduale(Nicula Anton)	Strada Inv. Angelescu Nicolae,sat Ghimpețenii-Noi, ST=4mp,cu vecinatatile:N=De53,E=Nicula Anton,S=teren neproductiv,V=Nicula Anton	2008	69,00
99.	2.1.24.6.	Punct colectare deșeuri reziduale(Sc.Ghimpețenii-Noi)	Strada Inv. Angelescu Nicolae,sat Ghimpețenii-Noi, ST= 15 mp,cu vecinatatile:N=Istrate Anton,V=DJ679;E=Istrate Anton,S=Angelescu Florea	2008	260,00
100.	2.1.24.6.	Punct colectare deșeuri reziduale(Solnitaru Marin)	Strada Inv. Angelescu Nicolae,sat Ghimpețenii-Noi, ST=4mp,cu vecinatatile:N=De50;E=De50;S= Valeanu Ilie;V=Dj679	2008	69,00
101.	2.1.24.6.	Punct colectare deșeuri reziduale(cazan)	Strada Inv.Ion Nicolescu, sat Ghimpețeni,comuna Ghimpețeni ST=4mp,cu vecinatatile:De 292,E=teren neproductiv;S=Gheorghita Marin;V=DJ679	2008	69,00



102.	2.1.24.6.	Punct colectare deșeuri reziduale(Nicolae Marin)	Strada Șoimului,sat Ghimpești, ST=4mp,cu vecinatatile:N=Ds 14,S=teren neproductiv;E=teren neproductiv;V=Nicolae Marin	2008	69,00
103.	2.1.24.6.	Punct colectare deșeuri reziduale(Radu Florea)	Strada Aleea Teilor,sat Ghimpești, ST= 4mp,cu vecinatatile:N=Ciobanu Ionel,S=s11,E=Cernat Ghiorghita;V=Radu Florea	2008	69,00
104.	2.1.24.6.	Punct colectare deșeuri reziduale(Camin Cultural)	Strada Inv.Ion Nicolescu, sat Ghimpești,comuna Ghimpești ST= 15 mp,cu vecinatatile:N=Ivan R Ion,S=Ds 16;E=DJ 679,V=Ds 16	2008	249
105.	2.1.24.6.	Punct colectare deșeuri reziduale(Primarie)	Strada Primăriei,sat Ghimpești, ST= 15 mp,cu vecinatatile:N=teren neproductiv,V=teren neproductiv;E=teren neproductiv,S=teren neproductiv	2008	260,00
106.	2.1.24.6.	Punct colectare deșeuri reziduale (Sc.Ghimpești)	Strada Inv.Ion Nicolescu, sat Ghimpești,comuna Ghimpești ST= 15 mp,cu vecinatatile:N=Ciocoiu Ioana,V=teren neproductiv;E=Terci Nicula,S=teren neproductiv	2008	260,00
107.	2.1.24.6.	Punct colectare deșeuri reziduale(Simion Tudor)	Strada Valea-Vezii,sat Ghimpești ST=4mp,cu vecinatatile:N=Simion Tudor,V=Ds 22;E=teren neproductiv,S=teren neproductiv;	2008	69,00
108	2.1.24.6.	Punct colectare deșeuri reziduale(Mirea Radu)	Strada Valea-Vezii,sat Ghimpești ST= 4 mp,cu vecinatatile:N=Ds 30,V=Ds 22;E=teren neproductiv,S=Purcaru Elena	2008	69,00
109.	2.1.24.6.	Punct colectare deșeuri reziduale(Gogaia Mihai)	Strada Stadionului,sat Ghimpești, ST= 4 mp,cu vecinatatile:N=teren neproductiv,V=DJ679;E=Ds 3,S=teren neproductiv	2008	69,00
110	2.1.24.6.	Punct colectare deșeuri reziduale(Grigorescu Teodor)	Strada Inv.Ion Nicolescu, sat Ghimpești,comuna Ghimpești ST= 4 mp,cu vecinatatile:N=Grigorescu Teodor,V=DJ679;E=Ds1,S=Ds1	2008	69,00
111	2.1.24.6.	Punct colectare deșeuri reziduale(Dirnea Ion)	Strada Inv.Ion Nicolescu, sat Ghimpești,comuna Ghimpești ST= 4 mp,cu vecinatatile:N=Ciobanu Badea,V=De 32;E=DJ 679,S=Craciun Mihai	2008	69,00
112	1.3.7.1.	Drum de exploatare agricola nr.127	L=1590 m,l=6 m	1950	14.531,00
113	1.3.7.1.	Drum de exploatare agricola nr.150	L=2220 m,l=6 m	1950	20.289,00
114	1.3.7.1.	Drum de exploatare agricola nr.182	L=1080 m,l=6 m	1950	9.870,00
115	1.3.7.1.	Drum de exploatare agricola nr.255	L=1170 m,l=6 m	1950	10.693,00
116	1.3.7.1.	Drum de exploatare agricola nr.192	L=900 m,l=6 m	1950	8.225,00
117	1.3.7.1.	Drum de exploatare agricola nr.192/1	L=510 m,l=6 m	1950	4.661,00



118	1.3.7.1.	Drum de exploatare agricola nr.235	L=175 m,l=6 m	1950	1.599,00
119	1.6.1.	Teren intravilan-lângă Ciobanu Grigore	Strada Înv. Ion Nicolescu, sat Ghimpeeni, comuna Ghimpeeni Cv 55, poz. 1; Suprafața totală=3339 mp; cu vecinătățile: Nord-Vest=Dj 679; Sud=Ciobanu Grigore; Est=canal	2010	5.009,00
120	1.7.	Teren intravilan (fosta zootenică)	Strada Zootehniciei, sat Ghimpeeni, Cv 56, P 60; suprafața 8.668 mp, Vecini: N-teren domeniul privat; SC Assani Imp-Exp S.R.L.; E-Grădini cetateni; V-De 26/1	2010	13.002,00
121	1.3.7.2	Strada Înv. Angelescu Nicolae	Situat sat Ghimpeeni-Noi, Dj 679, L=2023 m ; l=6m + acostamente 2x 0,75 m -covor asfaltic Km 62+730-63+860	2009	1.720.056,0

II. Inventarul bunurilor imobile din domeniul privat al unitatii administrativ teritoriale comuna Ghimpeeni ,judetul Olt ¹

¹ Se inscrie denumirea unitatii administrativ-teritoriale potrivit prevederilor art. 98-101 din Ordonanta de urgenta a Guvernului nr. 57/2019 privind Codul administrativ, cu modificarile si completarile ulterioare, si ale Legii nr. 2/1968 privind organizarea administrativa a teritoriului Romaniei, republicata, cu modificarile si completarile ulterioare; pentru municipii, orase si comune se va preciza si judetul pe raza caruia se regaseste unitatea administrativ-teritoriala respectiva.

Nr. Crt.	Codul de clasificare	Denumirea bunului	Elemente de identificare	anul	Valoare de inventar
1.	1.2.9.	Teren neproductiv-ulita Craciun Nicolae	Cv 59 pozitia 10; Suprafata totala=1728 mp	2004	864,00
2.	1.2.9.	Teren neproductiv-fintina Mirea Radu	Cv 55, poz. 4; Suprafata totala=911 mp	2004	456,00
3.	1.3.7.	Teren neproductiv-uliță Simion Aurel	Cv 62, poz. 3/1; Suprafata totala=904 mp	2004	452,00
4.	1.3.7.	Teren neproductiv-Bureață Tudor	Cv 53, poz. 1; Suprafata totala= 1818 mp	2004	909,00
5.	1.3.7.	Teren neproductiv-Alexie Gheorghe	Cv 53/1, poz. 4; Suprafata totala=1945 mp	2004	973,00
6.	1.3.7.	Teren neproductiv-fintina Smaranda Nicolae	Cv 69, poz. 64/1; Suprafata totala= 50 mp	2004	25,00
7.	1.3.7.	Teren neproductiv-Radu Florea	Cv 52, poz. 32; Suprafata totala=596 mp	2004	298,00
8.	1.3.1.	Teren concesionat-garaj auto	Cv 52, poz. 32/1; Suprafata totala=60 mp	2004	30,00
9.	1.3.7.	Teren neproductiv-Birleanu Corneliu	Cv 67, poz. 71/1; Suprafata totala= 201 mp	2004	101,00
10.	1.5.	Teren neproductiv-chioșc alimentar	Cv 66, poz. 10; Suprafata totala=196 mp	2004	98,00
11.	1.3.7.	Teren neproductiv-Gaiță Dumitru	Cv 66, poz. 10/1; Suprafata totala=154 mp	2004	77,00
12.	1.3.7.	Teren neproductiv-cazan	Cv 72, poz. 1; Suprafata totala=1362 mp	2004	681,00
13.	1.6.1.1.	Teren neproductiv-lângă Ciobanu Grigore (Vest)	Cv 55, poz. 1; Suprafata totala=3339 mp	2004	1.670,00
14.	1.3.7.	Teren neproductiv-Dirnea Ion	Cv 56, poz. 60; Suprafata	2004	74,00



			totală=148 mp		
15.	1.2.1	Teren neproductiv-Zootehnie-Dobre Dan	Cv 56/1,poz. 65;Suprafața totală=5230,27 mp	2004	2.615,00
16.	1.2.1	Teren neproductiv-Zootehnie-Tabăra de vara	Cv 56/1,poz. 66;Suprafața totală=7617 mp	2004	3.809,00
17.	1.2.1	Teren neproductiv-Zootehnie-Mirea Sever	Cv 56/1,poz. 67;Suprafața totală=2775,54 mp	2004	1.388,00
18.	1.2.1.	Teren neproductiv-Zootehnie-Luptăciu Paul	Cv 56/1,poz. 69;Suprafața totală=2997,54 mp	2004	1.499,00
19.	1.2.1.	Teren neproductiv-Zootehnie-Primărie	Cv 56/1,poz. 70;Suprafața totală=4227,69 mp	2004	2.114,00
20.	1.2.1.	Teren neproductiv-Zootehnie-Stoica Petre,Saioc Radu,Istrate Ilie	Cv 56/1,poz. 71;Suprafața totală=1664,70 mp	2004	833,00
21.	1.2.1.	Teren neproductiv-Zootehnie-Crăciun Gheorghe	Cv 56/1,poz. 72;Suprafața totală=2879,80 mp	2004	1.440,00
22.	1.2.7.	Teren neproductiv-Zootehnie-SC Assani Imp-Exp SRL	Cv 56/1,poz. 73;Suprafața totală=1865,80 mp	2004	933,00
23.	1.2.1	Teren neproductiv-Zootehnie-Ciobanu Vasile	Cv 56/1,poz. 74;Suprafața totală=985 mp	2004	493,00
24.	1.2.1.	Teren neproductiv-Zootehnie-AF Ciobanu Vasile	Cv 56/1,poz. 75;Suprafața totală=1326 mp	2004	663,00
25.	1.2.1.	Teren neproductiv-Zootehnie-Ciobanu Vasile	Cv 56/1,poz. 76;Suprafața totală=422 mp	2004	211,00
26.	1.2.2.	Teren neproductiv-Bască-SC Balasto Trans SRL	Cv 52/1,poz. 27;Suprafața totală=3815 mp	2004	1.908,00
27.		Teren arabil-pruni	Cv 63,poz. 19;Suprafața totală=2.470 mp	2004	1.235,00
28.	1.5.	Teren neproductiv-Inchiriat-spațiu comercial	Cv 68,poz. 18/1;Suprafața totală=20 mp	2004	30,00
29.	1.3.7.	Teren neproductiv-troița-Smaranda Mihai	Cv 73,poz. 1;Suprafața totală=216 mp	2004	108,00
30.	1.3.7.	Teren neproductiv-Dinu Emil	Cv 84,poz. 12/1;Suprafața totală=366 mp	2004	183,00
31.	1.3.7.	Teren neproductiv-Nicula Alexandru	Cv 87,poz. 33;Suprafața totală=150 mp	2004	75,00
32.	1.3.7.	Teren neproductiv-uliță-Bărăscu Ion	Cv 77,poz. 10;Suprafața totală=302 mp	2004	151,00
33.	1.5.	Teren neproductiv-Magazin Ghimpețeni-Noi	Cv 90,poz. 18;Suprafața totală=965 mp	2004	483,00
34.	1.5.	Teren neproductiv-concesiune-spațiu comercial	Cv 90,poz. 18/1;Suprafața totală=60 mp	2004	90,00
35.	1.2.1.	Teren pistă betonată	cv.56/1,poziția 56;Suprafața totală=800 mp.	2004	1.200,00
36.	1.1.5.1	Pistă betonată	cv.56/1,poziția 56;Suprafața totală=800 mp.	2004	22.080,00
37.	2.5.	Pășune permanentă	Bloc fizic nr.292;suprafața=55,92 ha	2004	279.600,00
38.	2.5.	Pășune permanentă	Bloc fizic nr.285;suprafața=3,96 ha	2004	19.800,00
39.	2.5.	Pășune permanentă	Bloc fizic nr.232;suprafața=20,43 ha	2004	102.150,00
40.	2.5.	Pășune permanentă	Bloc fizic nr.323;suprafața=9,51 ha	2004	47.550,00
41.	2.5.	Pășune permanentă	Bloc fizic nr.289;suprafața=3,37 ha	2004	16.850,00
42.	2.5.	Pășune permanentă	Bloc fizic nr.243;suprafața=1,82 ha	2004	9.100,00
43.	2.5.	Pășune permanentă	Bloc fizic nr.23;suprafața=0,59 ha	2004	2.950,00
44.	2.5.	Pășune permanentă	Bloc fizic nr.133;suprafața=0,40 ha	2004	2.000,00
		TOTAL 1.014.567,34 mp (101,4567 ha)			



ANEXA nr. 12

Principalele entitati privind societatea civila, respectiv partidele politice, sindicatele, cultele, institutiile de utilitate publica, precum si celelalte organizatii nonguvernamentale, care au sediul sau punctul declarat ca functioneaza la nivelul unitatii administrativ-teritoriale

I.Principalele organizatii neguvernamentale

Nu este cazul.

NOTA:In aceasta sectiune se vor completa informatii privind denumirea principalelor organizatii neguvernamentale care isi desfasoara activitatea pe raza teritoriala a unitatii administrativ-teritoriale.

II.Principalele partide politice

Nu este cazul.

NOTA:In aceasta sectiune se va completa denumirea partidelor politice sau a organizatiilor apartinand minoritatilor nationale, infiintate in conditiile Legii partidelor politice nr. 14/2003, republicata, care isi desfasoara activitatea pe raza teritoriala a unitatii administrativ-teritoriale.

III.Principalele organizatii sindicale sau asociatii profesionale

Nu este cazul.

NOTA:In aceasta sectiune se va completa denumirea principalelor organizatii sindicale sau asociatii profesionale care isi desfasoara activitatea pe raza teritoriala a unitatii administrativ-teritoriale.

IV.Culte religioase.

-ortodox:-Biserica cu hramul- Sfanta Cuvioasa Paraschiva si Sfantul Ioan Botezatorul.

NOTA:In aceasta sectiune se va completa denumirea lacaselor apartinand cultelor religioase care isi desfasoara activitatea pe raza teritoriala a unitatii administrativ-teritoriale.

**ANEXA nr. 13:**

Lista cu denumirea infratirilor, cooperarilor sau asocierilor incheiate de
(denumirea unitatii administrativ-teritoriale)

Nu este cazul.

NOTA: In aceasta anexa se va mentiona, daca este cazul, si activitatea cu caracter umanitar desfasurata de Societatea Nationala de Cruce Rosie din Romania, ca organizatie de ajutor voluntar, auxiliara a autoritatii publice, potrivit art. 1 teza a doua din Legea nr. 139/1995 privind Societatea Nationala de Cruce Rosie din Romania, cu modificarile si completarile ulterioare.

ANEXA nr. 14

Programele, proiectele sau activitatile, dupa caz, a caror finantare se asigura din bugetul local, prin care se promoveaza/consolideaza elemente de identitate locala de natura culturala, istorica, obiceiuri si/sau traditii

Nu este cazul.

Nr. crt.	Denumirea programului, proiectului sau activitatii, dupa caz	Descrierea elementelor de identitate locala de natura culturala, istorica, obiceiurilor si/sau traditiilor care se promoveaza/consolideaza	Perioada in care se realizeaza
0	1	2	3
1.			
2.			
...			