

**ROMÂNIA**  
**JUDEȚUL OLT**  
**COMUNA GHIMPEȚENI**  
**CONSILIUL LOCAL**

## **PROIECT DE HOTĂRÂRE**

Cu privire la : **reanalizarea Hotararii Consiliului Local nr.13/27.03.2023 privind aprobarea Statutului comunei Ghimpețeni,județul Olt.**

Având în vedere:-**adresa Institutiei Prefectului nr.23036/12.04.2023 prin care se restituie spre reanalizare HCL nr.13/27.03.2023;**

În baza prevederilor **art. 104,cele ale art. 289, alin. (16),precum si cele ale art. 1, alin. (2), lit. „a” din Anexa nr. 1 la O.U.G. nr. 57/2019 privind Codul administrativ, actualizată, cu modificările și completările ulterioare;**

În conformitate cu prevederile:

- **art. 121 alin. (1-2) din Constituția României;**
- **art. 3 – 4 și art. 6 paragraful 1 din Carta europeană a autonomiei locale, adoptată la Strasbourg la 15 octombrie 1985, ratificată prin Legea nr. 199/1997;**
- **art. 7 alin. (2) din Codul civil;**
- **Ordinului M.L.P.D.A. nr. 25/2021 pentru aprobarea modelului orientativ al statutului unității administrativ-teritoriale, precum și a modelului orientativ al regulamentului de organizare și funcționare a consiliului local – ANEXA 1;**

În temeiul prevederilor **art. 2, art. 3 lit. ”e”, art. 7 din Legea nr. 52/2003 privind transparența decizională în administrația publică locală, actualizată, cu modificările și completările ulterioare;**

Văzând avizul favorabil al comisiei de specialitate din cadrul Consiliului Local al Comunei Remetea;


În baza prevederilor **art. 129 alin. (2) lit. „a” și alin. (3) lit. „a”,coroborate cu alin. (7) lit. „s”, art. 133 alin. (1), art. 139 alin. (1), art. 155 alin. (1) lit. „d” și lit. ”e”, coroborate cu alin. (5) lit. „c”, art. 196 alin. (1) lit. „a”, art. 197 alin. (1), alin. (2) și alin. (4), art. 198 alin. (1) și alin. (2), din O.U.G. nr. 57/03.07.2019 privind Codul administrativ, actualizată, cu modificările și completările ulterioare;**

**CONSILIUL LOCAL AL COMUNEI Ghimpețeni,**

### **HOTĂRĂȘTE:**

**ART.1.Se aprobă reanalizarea Hotararii Consiliului Local nr.13/27.03.2023 privind aprobarea Statutului comunei Ghimpețeni,județul Olt.**

**ART.2.Se aproba modificarea anexei nr.1 la Hotararea consiliului local nr.13/27.03.2023 referitoare la Statutul comunei Ghimpețeni,în sensul ca,în anexa nr.11-Sectiunea :„Inventarul bunurilor imobile din domeniul public al unitatii administrativ teritoriale comuna Ghimpețeni judetul Olt se vor inscrie bunurile atestate prin Hotararea de Guvern nr1355/2001.**




**ART.3.** Se aproba inlocuirea ANEXEI nr.11 din anexa nr.1 la H.C.L. nr.13/27.03.2023 cu anexa la prezenta Hotarare.

**Art.4.** Celelalte prevederi ale **Hotararii consiliului local nr.13/27.03.2023**, rămân neschimbate.

**Art.5.** Cu ducerea la îndeplinire a acestei hotărâri se încredințează primarul comunei Ghimpeteni, județul Olt.

**Art.6** Prevederile prezentei hotarari se comunica primarului comunei Ghimpeteni, si Instructiunii Prefectului Judetului Olt, si se aduc la cunostiinta publica prin publicare pe site-ul institutiei: [www.ghimpeteni.ro](http://www.ghimpeteni.ro).


Initiator proiect,



conform prevederilor art.243 alin 1, litera a)  
din OUG nr.57/2019 privind Codul administrativ  
contrasemneaza pentru legalitate,

Secretarul General al U.A.T. Ghimpeteni,

B



NR. 18 / 20.04 2023



## ANEXA nr. 11:

Inventarul bunurilor aflate in patrimoniul unitatii administrativ teritoriale comuna Ghimpeteni ,judetul Olt

NOTA:In aceasta anexa se vor completa informatii privind bunurile din patrimoniul unitatii administrativ teritoriale comuna Ghimpeteni ,judetul Olt <sup>1</sup>, inclusiv referitoare la bunurile imobile, astfel cum sunt definite la art. 537 din Codul civil.

**I.Inventarul bunurilor imobile din domeniul public al unitatii administrativ teritoriale comuna Ghimpeteni ,judetul Olt <sup>1</sup>,conform anexei nr.54 la Hotararea de Guvern nr.1355/2001.**

<sup>1</sup> Se inscrie denumirea unitatii administrativ-teritoriale potrivit prevederilor art. 98-101 din Ordonanta de urgenta a Guvernului nr. 57/2019 privind Codul administrativ, cu modificarile si completarile ulterioare, si ale Legii nr. 2/1968 privind organizarea administrativa a teritoriului Romaniei, republicata, cu modificarile si completarile ulterioare; pentru municipii, orase si comune se va preciza si judetul pe raza caruia se regaseste unitatea administrativ-teritoriala respectiva.

## INVENTARUL

**BUNURILOR CARE APARTIN DOMENIULUI PUBLIC AL COMUNEI GHIMPETENI conform anexei nr.54 la Hotararea de Guvern nr.1355/2001 privind atestarea domeniului public al judetului Olt,precum si al municipiilor,oraselor si comunelor din judetul Olt si a procesului-verbal de identificare incheiat intre Primaria comunei Ghimpeteni si Primaria comunei Nicolae Titulescu.**

Bunuri imobile						
Nr. Crt.	Codul de clasificare	Denumirea bunului	Elemente de identificare	anul	Valoare de inventar	Situatia juridica actuala
1./6	1.6.4.	Fost sediu Primarie-sat Ghimpeteni	Constr.paianta,acoperis tabla, SC=61,2 mp,ST=300mp,E=DJ 679, V-S=scoala generala,N=biserica Constantin si Elena	1934	8640	Lipsa acte
2./11	1.6.2.	Scoala Generala Noua cls.I-VIII-Ghimpeteni	Constr.caramida,acoperis tabla,SC=184 mp,ST=5642 mp;Vecini E=DJ 679,V=Terci Ilie, S=Dinca Stan,N=sediul primarie,biserica	1960	285872	Lipsa acte
3./12	1.6.2.	Scoala Generala Veche	Constr.paianta,acoperis tabla ,SC=160 mp	1938	364590	Lipsa acte
4./13	1.6.2.	Scoala Generala + Sala Festivitati	Constructie din paianta,acoperis tabla,SC=235 mp	1964	100000	Lipsa acte
5./14		Magazine material+combustibil-	Constr.caramida,acoperis tigla,SC=66 mp	1938	10000	Lipsa acte



		Scoala Generala				
6./15	1.6.1.1.	WC Școala Generală	Constr.caramida, SC=24 mp		2500	Lipsa acte
7./16	1.6.3.2.	Împrejmuire Școala Generală	E=plasa sarma/stalpi beton=38m;V=gard beton=68 m; S=gard beton=42 m; N=gard beton=54m -plasa sarma=24 m;	1970	8500	Lipsa acte
8./17	1.6.2	Scoala Generala cls.I-IV-N, Titulescu, sat Ghimpeteni-Noi	Constr. Caramida, acoperis tigla, SC =461 mp, ST=4803 mp, vecini: E=Istrate Anton, V=DJ 679, S=Angelescu Florea, N=Istrate Anton	1964	285870	Lipsa acte
9./18	1.6.1.1.	WC Școala Generala	Constructive caramida, SC=8 mp.			Lipsa acte
10/19.	1.6.3.1.	Împrejmuire	V= gard beton=20 mp	1964	5000	Lipsa acte
11./20	1.6.2.	Camin Cultural –Nicolae Titulescu sat Ghimpeteni	Construcție din cărămidă, acoperiș din tablă, SC=570 mp, SD=760mp; ST=2470mp, Vecini: E=Dj679, V=Dumitrescu Dumitru; S=Nanu Elisabeta, N=Dumitrescu Dumitru	1967	569925	Autorizatie nr.67
12/21.	1.6.1.1.	WC	Constr.PAL, acoperis placi azbociment, SC=6mp.	1995	10000	Lipsa acte
13/22.	1.6.3.1.	Împrejmuire N Titulescu, sat Ghimpeteni	E=gard beton+scandura=41 m, V=gard plasa sarma=35m, N= gard plasa sarma =35 m, S= gard plasa sarma =42 m	1967	7000	Lipsa acte
14/25.	1.6.2.	Monumentul Eroilor-sat Ghimpeteni	Curtea Bisericii Sf.Constantin si Elena ,constr.marmura/soclu beton SC=10,5 mp	1985	10000	Lipsa acte
15/29.		Cimitir Vechi-sat Ghimpeteni	ST=1210 mp, Vecini: E-V-N=Ciocoiu Alexandru, S=Terci Ilie			Lipsa acte
16/30.	1.6.3.1	Cimitir Nou-sat Ghimpeteni	ST=11475 mp, Vecini: E=dc26, V=Popescu Nicolae, S=Alexandru Vasilica, N=SA Ceres – Ghimpeteni	1980		Lipsa acte
17/31.	1.6.3.2.	Împrejmuire –sat Ghimpeteni	E=gard beton=127 m, N-S-V=gard plasa sarma/pari beton=307 m	1980	7500	Lipsa acte
18/33.	1.6.2.	Teren sport-sat Ghimpeteni	ST=7288 mp, Vecini: E-S-teren primarie, V=cladiri primarie ,N=Pasarica Ion	1960		Lipsa acte
19/34	1.6.3.1	Împrejmuire teren sport	N=gard beton=92 m; N-S-E=gard plasa sarma/stalpi teava=316 m	1980		Proces-verbal receptie
20/40	2.2.1.2	Moara Furaje-Nicolae Titulescu sat Ghimpeteni	Constr.caramida, acoperis placi azbociment; SC=90 mp; ST=526 mp; Vecini: E=Luptaciu Tudor, V=Ciulei Ioana, S=dc 104, N=Luptaciu Tudor.	1991	100000	Dispozitie incasare nr.22/1991
21/41		Lac Gioroc –sat Ghimpeteni	ST=17000 mp	1960		Lipsa acte
22/43.		Punct depozitare deseuri –Butusini-sat Ghimpeteni	ST=20000 mp; E-V=drum exploatare, S=vegetatie forestiera, N=teren neproductiv	1998		Lipsa acte
23/44.		Punct depozitare deseuri-Bent Sat Ghimpeteni	ST=10.000 mp; E-S=drum exploatare, V=teren neproductiv, N=canal descarcare Hb	1998		Lipsa acte
24/46.	1.3.17.2.	Pod peste raul Vedea-DC 104	Elemente modulate beton armat/piloni beton ,carosabil asfaltat L=150 m, l=10 m;	1992		Lipsa acte
25/47.	1.3.7.1.	Drum comunal 104-Nicolae Titulescu DJ 546A-DJ679	DJ 546A-DJ679-0+000-I+694 L=1694 m, l=9m	1998		Protocol nr 2975/14.05.98



26/83	1.3.7.1.	Drum Satesc nr.36	<p>Gogaia Mihai-Manea C-ta L=250 m l=8m S=2800 mp  Manea C-ta-Ciobanu Ion L=60m,l=6m S=360 m  Grigore Domnica-Ene Radu L=303m l=6 m S=1818  Ene Ion-Ene Radu L=277 m l=6m S=1656 mp  Ghimigiu Florea-Terci Stancu L=610m l=8m S=4880 mp  Smaranda Marin-Smaranda Mircea L=130 m l=6m S=780 m  Gheorghita Ancuta-Np11 L=210 l=6m S=1260 mp  Tanase Petre-Morus Nicolae L=530 m l=6 m S=3180 mp  Stefan Marin-Ciobanu Ion L=373 m l= 6m S=2238 mp  Terci Marin-Vasile Andrei L=85 m,l=6 m S=510 mp  Cernat C-ta-Mitroescu Barbu L=190 mp l=4 m S=760 mp  Radulica Stan-Gheorghita Ileana L=410 m l=6 m S=2460 mp  Cocosatu Dumitru-Luptaciu Tudor L=500 m l=8m S=4000 mp  Dumitrescu Dumitru-Luptaciu Tudor L=252 m l=6 m S=1512 mp  Ene Aurel-Nicolescu Pavel L=326 m l=6m S=1956 mp  Popescu Luba-Rizea Niculina L=70 m l=6m S=420 mp  Constantinescu Sever-Mandroc Margarit L=254 l=6m S=1524 mp  Mirea Radu-Purcaru Matei L=150m l=4m S=600 mp  Popescu V Ion-Mirea Radu L=560 m l=6m S=3360 mp  Vaduva C-tina-Ciulei Marin L=160m l=6m S=972 mp  Mandroc Nicolae-Radulica Victor L=100m l=6m S=600 mp  Dinca Teodor-Dinca Ilie L=100m l=4m S=400 mp  Ivan Nicolae-Ciulei Ioana L=410m l=6m S=2460 mp  Ene Marin-Alexe Gheorghe L=1140 m l=6m S=6840 mp  Mirea C-tin-NP86 L=160m l=6m S=960 mp  Popescu Floarea-Ciobanu C-tin L=165m l=6m S=990 mp  Ciobanu Badea -Mirea C-tin L=165m l=4m S=660 mp</p>			
27/84	1.3.7.1.	Drum satesc nr.37	Dobrin Marian-Balan Paraschiv L=270m l=4m S=1080 mp			
28/85	1.3.7.1.	Drum Satesc nr.38	Simu Marin-Mindroc Gheorghe L=230m l=4 m S=920 mp			
29/86.	1.3.7.1.	Drum satesc nr.1	Grigorescu Teodor-Craciun Rada;L=452 m, l=8 m,S=3616 mp.			
30/87.	1.3.7.1.	Drum satesc nr.2	Ghimigiu Teodor-Smaranda Elena;L=420 m,l=6m;S=2520 mp			
31/88.	1.3.7.1.	Drum satesc nr.3	Gogaia Mihai-Manea C-ta;L=250 m,l=8m;			



32/89.	1.3.7.1.	Drum satesc nr.4	Manea C-ta-Ciobanu Ion;L=60 m,l=6 m;S=360 mp.		
33/90.	1.3.7.1.	Drum satesc nr.5	Grigore Domnica-Ene Radu;L=303 m,l=6 m;S=1818 mp		
34/91.	1.3.7.1.	Drum satesc nr.6	Ene Ion-Ene Radu,L=277m,l=6 m,S=1656 mp		
35/92.	1.3.7.1.	Drum satesc nr.7	Ghimigiu Florea-Terci Stancu,L=610 m,l=8m,S=4880 mp		
36/93.	1.3.7.1.	Drum satesc nr.8.	Smaranda Marin-Smaranda Mircea,L=130 m,l=6m,S=780 mp		
37/94.	1.3.7.1.	Drum satesc nr.9	Gheorghita Ancuta-Np 11;L=210 m,l=6m,S=1260 mp		
38/95.	1.3.7.1	Drum satesc nr.10.	Tanase Petre -Morus Nicolae;L=530 m,l=6m,S=3180 mp.		
39/96.	1.3.7.1.	Drum satesc nr.11	Stefan Marin-Ciobanu Ion;L=373 m,l=6m,S=2238 mp		
40/97.	1.3.1.7.	Drum satesc nr.12	Terci Marin-Vasile Andrei;L=85 m,l=6m,S=510 mp.		
41/98.	1.3.1.7.	Drum satesc nr.13	Cernat C-ta-Mitroiescu Barbu L=190 m,l=4m,S=760 mp		
42/99.	1.3.7.1.	Drum satesc nr.14	Raducu Stan-Gheorghita Ileana ;L=410 m,l=6m,S=2460 mp.		
43/100.	1.3.7.1.	Drum satesc nr.15	Cocosatu D-tru -Luptaciu Tudor;L=500 m,l=8m,S=4000 mp.		
44/101.	1.3.7.1.	Drum satesc nr.16	Dumitrescu D-tru-Luptaciu Tudor;L=252,l=6 m,S=1512 mp.		
45/102.	1.3.7.1.	Drum satesc nr.17	Ene Aurel-Nicolescu Pavel;L=326 m,l=6m,S=1956 mp.		
46/103.	1.3.7.1.	Drum satesc nr.18	Popescu Nicolae-Rizea Niculina;L=70 m,l=6m,S=420 mp		
47/104.	1.3.7.1.	Drum satesc nr.19	Constantinescu Sever-Mandroc Margarit;L=254m,l=6m,S=1524mp.		
48/105.	1.3.7.1.	Drum satesc nr.20	Mirea Radu-Purcaru Matei;L=150 m,l=4 m,S=600 mp		
49/106.	1.3.7.1.	Drum satesc nr.21	Popescu V Ion-Mirea Radu;L=560m,l=6m,S=3360 mp.		
50/107.	1.3.7.1	Drum satesc nr.22	Vaduva C-tina-Ciulei Marin,L=160m,l=6m,S=972mp		
51/108.	1.3.7.1.	Drum satesc nr.23	Mandroc Nicolae-Radulica Victor;L=100 m,l=6m,S=600 mp		
52/109.	1.3.7.1.	Drum satesc nr.24	Dinca Teodor-Dinca Ilie;L=100m,l=4m,S=400 mp.		
53/110.	1.3.7.1.	Drum satesc nr.25	Ivan Nicolae- Ciulei Ioana;L=410 m,l=6m,S=2460 mp.		
54/111.	1.3.7.1.	Drum satesc nr.26	Ene Marin-Alexe Gheorghe;L=1140,l=6m,S=6840 mp		
55/112.	1.3.7.1.	Drum satesc nr.27	Mirea C-tin-Np 86;L=160m,l=6m,S=960 mp.		



56/113.	1.3.7.1.	Drum satesc nr.28	Popescu Floarea-Ciobanu C-tin;L=165 m,l=6m;S=990 mp.		
57/114.	1.3.7.1.	Drum satesc nr.29	Ciobanu Badea—Mirea C-tin,L=165m,l=4m,S=660 mp.		
58/115.	1.3.7.1.	Drum satesc nr.1-	Solnitaru Marin-Fulger Ilie;L=161 m,l=8m,S=1288 mp.		
59/116.	1.3.7.1.	Drum satesc nr.2.	Zamfira Petre-Druna Lama;L=285 m,l=6m,S=1710 mp		
60/117.	1.3.7.1.	Drum satesc nr.3	Ceausescu Ilie-Angelescu C-tin;L=251m,l=6m,S=1506 mp.		
61/118.	1.3.7.1.	Drum satesc nr.4.	Saioc Gheorghe-Saioc Petre;L=354 m,l=6m,S=2124 mp		
62/119.	1.3.7.1.	Drum satesc nr.5.	Saioc Ion –Saioc Petre;L=148m,l=4m,S=592 mp		
63/120.	1.3.7.1.	Drum satesc nr.6.	Solnitaru Elena-Valeseanu Ion;L=252 m,l=6m,S=1512 mp		
64/121.	1.3.7.1.	Drum satesc nr.7.	Valeanu Ion-Barascu Vasile;L=82 m,l=4m,S=328 mp.		
65/122.	1.3.7.1.	Drum satesc nr.8.	Barascu Vasile-Istrate Ilie;L=238 m,l=6m,S=1428 mp.		
66/123.	1.3.7.1.	Drum satesc nr.9.	Ratoi Victor-Lican Gheorghe;L=335 m,l=6m,S=2010 mp		
67/124.	1.3.7.1.	Drum satesc nr.10.	Puscasu R. Vasile-Iordache Catia;L=380 m,l=8m,S=3040 mp.		
68/125.	1.3.7.1.	Drum satesc nr.11.	Nicula Marin-Nicula Alexandru;L=159 m,l=4m,S=634 mp.		
69/126.	1.3.7.1.	Drum satesc nr.12.	Stoica Gheorghe –Nicula Alexandru;L=163m,l=3m,S=489 mp.		
70/127.	1.3.7.1.	Drum satesc nr.13.	Angelescu Florian-Vasile Marin;L=100 m,l=3m,S=300mp		

## II. Inventarul bunurilor imobile din domeniul privat al unitatii administrativ teritoriale comuna Ghimpeteni ,judetul Olt <sup>1</sup>

<sup>1</sup> Se inscrie denumirea unitatii administrativ-teritoriale potrivit prevederilor art. 98-101 din Ordonanta de urgenta a Guvernului nr. 57/2019 privind Codul administrativ, cu modificarile si completarile ulterioare, si ale Legii nr. 2/1968 privind organizarea administrativa a teritoriului Romaniei, republicata, cu modificarile si completarile ulterioare; pentru municipii, orase si comune se va preciza si judetul pe raza caruia se regaseste unitatea administrativ-teritoriala respectiva.

Nr. Crt.	Codul de clasificare	Denumirea bunului	Elemente de identificare	anul	Valoare de inventar
1.	1.2.9.	Teren neproductiv-ulita Craciun	Cv 59 pozitia 10;Suprafata	2004	864,00



		Nicolae	totala=1728 mp		
2.	1.2.9.	Teren neproductiv-fintină Mirea Radu	Cv 55,poz 4;Suprafața totală=911 mp	2004	456,00
3.	1.3.7.	Teren neproductiv-uliță Simion Aurel	Cv 62,poz 3/1;Suprafața totală=904 mp	2004	452,00
4.	1.3.7.	Teren neproductiv-Bureață Tudor	Cv 53,poz 1;Suprafața totală= 1818 mp	2004	909,00
5.	1.3.7.	Teren neproductiv-Alexie Gheorghe	Cv 53/1,poz 4;Suprafața totală=1945 mp	2004	973,00
6.	1.3.7.	Teren neproductiv-fintină Smaranda Nicolae	Cv 69,poz 64/1;Suprafața totală= 50 mp	2004	25,00
7.	1.3.7.	Teren neproductiv-Radu Florea	Cv 52,poz 32;Suprafața totală=596 mp	2004	298,00
8.	1.3.1.	Teren concesionat-garaj auto	Cv 52,poz 32/1;Suprafața totală=60 mp	2004	30,00
9.	1.3.7.	Teren neproductiv-Birleanu Corneliu	Cv 67,poz 71/1;Suprafața totală= 201 mp	2004	101,00
10.	1.5.	Teren neproductiv-chioșc alimentar	Cv 66,poz 10;Suprafața totală=196 mp	2004	98,00
11.	1.3.7.	Teren neproductiv-Gaiță Dumitru	Cv 66,poz 10/1;Suprafața totală=154 mp	2004	77,00
12.	1.3.7.	Teren neproductiv-cazan	Cv 72,poz 1;Suprafața totală=1362 mp	2004	681,00
13.	1.6.1.1.	Teren neproductiv-lingă Ciobanu Grigore (Vest)	Cv 55,poz 1;Suprafața totală=3339 mp	2004	1.670,00
14.	1.3.7.	Teren neproductiv-Dirnea Ion	Cv 56,poz 60;Suprafața totală=148 mp	2004	74,00
15.	1.2.1	Teren neproductiv-Zootehnie-Dobre Dan	Cv 56/1,poz 65;Suprafața totală=5230,27 mp	2004	2.615,00
16.	1.2.1	Teren neproductiv-Zootehnie-Tabăra de vara	Cv 56/1,poz 66;Suprafața totală=7617 mp	2004	3.809,00
17.	1.2.1	Teren neproductiv-Zootehnie-Mirea Sever	Cv 56/1,poz 67;Suprafața totală=2775,54 mp	2004	1.388,00
18.	1.2.1.	Teren neproductiv-Zootehnie-Luptaciu Paul	Cv 56/1,poz 69;Suprafața totală=2997,54 mp	2004	1.499,00
19.	1.2.1.	Teren neproductiv-Zootehnie-Primărie	Cv 56/1,poz 70;Suprafața totală=4227,69 mp	2004	2.114,00
20.	1.2.1.	Teren neproductiv-Zootehnie-Stoica Petre,Saioc Radu,Istrate Ilie	Cv 56/1,poz 71;Suprafața totală=1664,70 mp	2004	833,00
21.	1.2.1.	Teren neproductiv-Zootehnie-Crăciun Gheorghe	Cv 56/1,poz 72;Suprafața totală=2879,80 mp	2004	1.440,00
22.	1.2.7.	Teren neproductiv-Zootehnie-SC Assani Imp-Exp SRL	Cv 56/1,poz 73;Suprafața totală=1865,80 mp	2004	933,00
23.	1.2.1	Teren neproductiv-Zootehnie-Ciobanu Vasile	Cv 56/1,poz 74;Suprafața totală=985 mp	2004	493,00
24.	1.2.1.	Teren neproductiv-Zootehnie-AF Ciobanu Vasile	Cv 56/1,poz 75;Suprafața totală=1326 mp	2004	663,00
25.	1.2.1.	Teren neproductiv-Zootehnie-Ciobanu Vasile	Cv 56/1,poz 76;Suprafața totală=422 mp	2004	211,00
26.	1.2.2.	Teren neproductiv-Băscuță-SC Balasto Trans SRL	Cv 52/1,poz 27;Suprafața totală=3815 mp	2004	1.908,00
27.		Teren arabil-pruni	Cv 63,poz 19;Suprafata totala= 2.470 mp	2004	1.235,00
28.	1.5.	Teren neproductiv-închiriat-spațiu comercial	Cv 68,poz 18/1;Suprafața totală=20 mp	2004	30,00
29.	1.3.7.	Teren neproductiv-troița-Smaranda Mihai	Cv 73,poz 1;Suprafața totală=216 mp	2004	108,00
30.	1.3.7.	Teren neproductiv-Dinu Emil	Cv 84,poz 12/1;Suprafața totală=366 mp	2004	183,00
31.	1.3.7.	Teren neproductiv-Nicula Alexandru	Cv 87,poz 33;Suprafața totală=150 mp	2004	75,00
32.	1.3.7.	Teren neproductiv-uliță-Bărâscu Ion	Cv 77,poz 10;Suprafața totală=302 mp	2004	151,00
33.	1.5.	Teren neproductiv-Magazin Ghimpețeni-Noi	Cv 90,poz 18;Suprafața totală=965 mp	2004	483,00
34.	1.5.	Teren neproductiv-concesiune-spațiu comercial	Cv 90,poz 18/1;Suprafața totală=60 mp	2004	90,00





35.	1.2.1.	Teren pistă betonată	cv.56/1,poziția 56;Suprafața totală=800 mp.	2004	1.200,00
36.	1.1.5.1	Pistă betonată	cv.56/1,poziția 56;Suprafața totală=800 mp.	2004	22.080,00
37.	2.5.	Pășune permanentă	Bloc fizic nr.292;suprafața=55,92 ha	2004	279.600,00
38.	2.5.	Pășune permanentă	Bloc fizic nr.285;suprafața=3,96 ha	2004	19.800,00
39.	2.5.	Pășune permanentă	Bloc fizic nr.232;suprafața=20,43 ha	2004	102.150,00
40.	2.5.	Pășune permanentă	Bloc fizic nr.323;suprafața=9,51 ha	2004	47.550,00
41.	2.5.	Pășune permanentă	Bloc fizic nr.289;suprafața=3,37 ha	2004	16.850,00
42.	2.5.	Pășune permanentă	Bloc fizic nr.243;suprafața=1,82 ha	2004	9.100,00
43.	2.5.	Pășune permanentă	Bloc fizic nr.23;suprafața=0,59 ha	2004	2.950,00
44.	2.5.	Pășune permanentă	Bloc fizic nr.133;suprafața=0,40 ha	2004	2.000,00
		<b>TOTAL</b> 1.014.567,34 mp (101,4567 ha)			